

# Boletim Estiagem

## EMERGÊNCIA

Maués, Urucará, Rio Preto da Eva, Silves, Autazes, Atalaia do Norte, Benjamin Constant, Amaturá, São Paulo de Olivença, Santo Antônio do Içá, Tonantins, Tabatinga, Manaus, Santa Isabel do Rio Negro, São Gabriel da Cachoeira, Manaquiri, Anamá, Careiro da Várzea, Anori, Iranduba, Caapiranga, Envira, Itamarati, Juruá, Eirunepé, Guajará, Ipixuna, Tefé, Coari, Jutai, Maraã, Uarini, Alvarães, Fonte Boa, Japurá, Pauini, Lábrea, Boca do Acre, Humaitá, Borba, Nova Olinda do Norte e Novo Aripuanã.

## ALERTA

Careiro, Codajás, Manacapuru, Novo Airão, Barcelos, Tapauá, Canutama, Beruri, Manicoré, Carauari, Barreirinha, Boa Vista do Ramos, Nhamundá, São Sebastião do Uatumã, Parintins, Itacoatiara, Itapiranga, Urucurituba.

## NORMALIDADE

Presidente Figueiredo e Apuí.



Famílias afetadas  
até o momento: **68mil**



Pessoas afetadas  
até o momento: **273 mil**

## CORPO DE BOMBEIROS

**PERÍODO:** 12 de julho a 6 de outubro

**TOTAL DE INCÊNDIOS COMBATIDOS:** 1.783

**CAPITAL:** 597

**INTERIOR:** 1.186



## 16.068 FOCOS DE CALOR NO AMAZONAS

[1º de janeiro a 6 de outubro de 2023]

• Região Metropolitana  
**1.986 focos (12,60%)**

• Região Sul do Amazonas  
**8.796 focos (55,83%)**

## RECORTE FUNDIÁRIO 2023

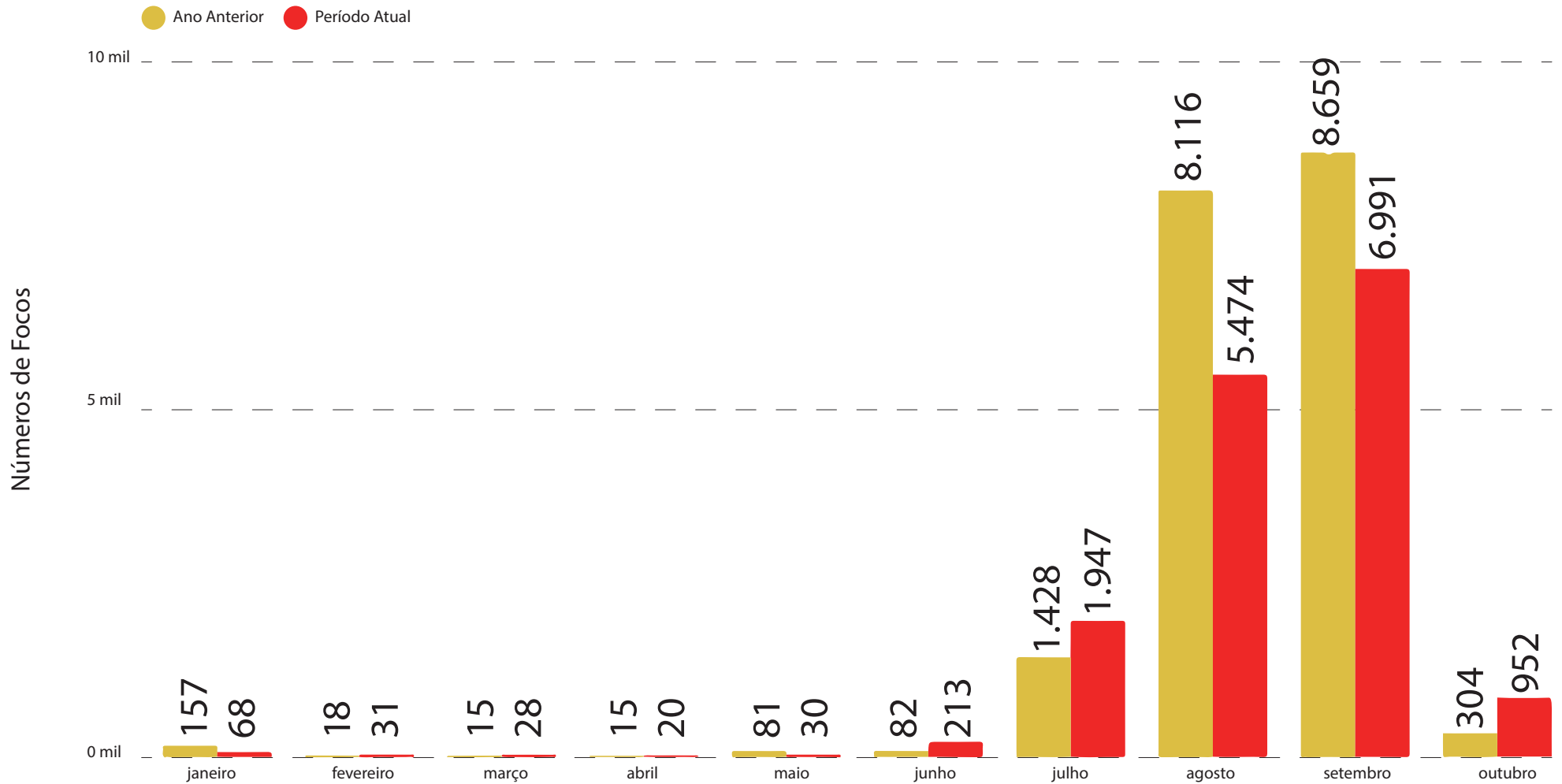
• Focos de calor em  
áreas do estado  
**2.433 Focos (15,44%)**

• Focos de calor em  
áreas federais  
**9.543 Focos (60,57%)**

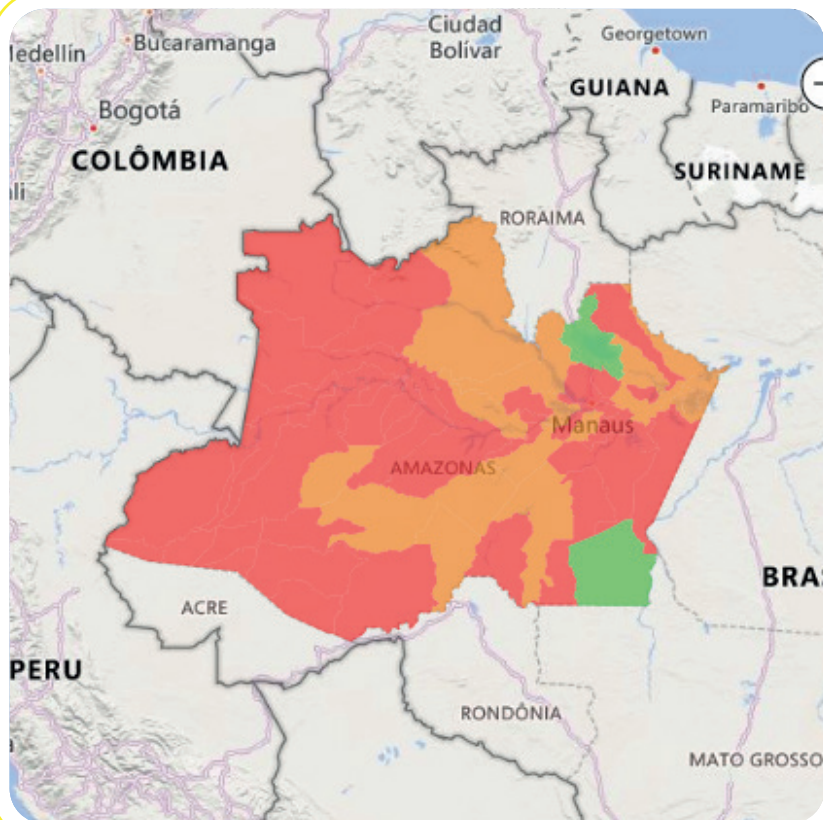
• Focos de calor em  
vazios cartográficos  
**3.778 Focos (23,98%)**

**Atualizado:** 07/10/2023, às 14h

# Alerta mensal de focos de calor no Amazonas



# ▶ Controle Geográfico ◀



CALHA	QUANT. MUNIC.	NORMAL	ATENÇÃO	ALERTA	SITUAÇÃO DE EMERGÊNCIA
<b>ALTO SOLIMÕES</b>	07	00	00	00	07
<b>BAIXO AMAZONAS</b>	07	00	00	05	02
<b>BAIXO SOLIMÕES</b>	09	00	00	03	06
<b>JURUÁ</b>	07	00	00	01	06
<b>MADEIRA</b>	06	01	00	01	04
<b>MÉDIO AMAZONAS</b>	07	01	00	03	03
<b>MÉDIO SOLIMÕES</b>	08	00	00	00	08
<b>PURUS</b>	06	00	00	03	03
<b>RIO NEGRO</b>	05	00	00	02	03
<b>TOTAL</b>	62	02	00	18	42

# Situação dos Municípios



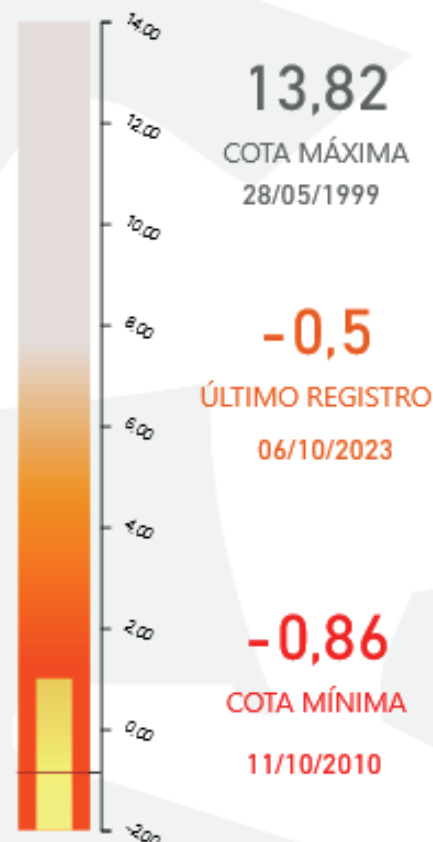
## CALHA: ALTO SOLIMÕES



MUNICÍPIO	STATUS DA VAZANTE	FALTA P/ MÍNIMA
AMATURA	SIT. EMERGÊNCIA	
ATALAIA DO NORTE	SIT. EMERGÊNCIA	
BENJAMIN CONSTANT	SIT. EMERGÊNCIA	
SANTO ANTÔNIO DO IÇÁ	SIT. EMERGÊNCIA	0,69
SÃO PAULO DE OLIVENÇA	SIT. EMERGÊNCIA	
TABATINGA	SIT. EMERGÊNCIA	0,36
TONANTINS	SIT. EMERGÊNCIA	

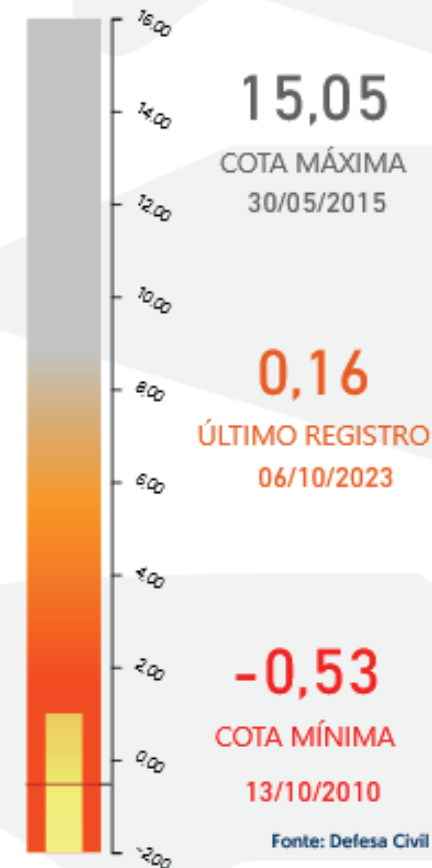
### TABATINGA

TIPO: AUTO  
FONTE: ANA



### SANTO ANTÔNIO DO IÇÁ

TIPO: MANUAL  
FONTE: ANA



Fonte: Defesa Civil Amazonas

# Situação dos Municípios

Operação  
**ESTIAGEM**  
AMAZONAS - 2023

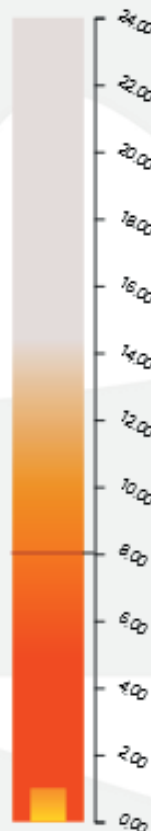
## CALHA: MÉDIO SOLIMÕES



MUNICÍPIO	STATUS DA VAZANTE	FALTA P/ MÍNIMA
ALVARÃES	SIT. EMERGÊNCIA	
COARI	SIT. EMERGÊNCIA	1,76
FONTE BOA	SIT. EMERGÊNCIA	2,37
JAPURÁ	SIT. EMERGÊNCIA	
JUTAÍ	SIT. EMERGÊNCIA	
MARAÃ	SIT. EMERGÊNCIA	0,99
TEFÉ	SIT. EMERGÊNCIA	
UARINI	SIT. EMERGÊNCIA	

### FONTE BOA

TIPO: MANUAL  
FONTE: ANA



**22,82**

COTA MÁXIMA

07/07/1989

**10,39**

ÚLTIMO REGISTRO

06/10/2023

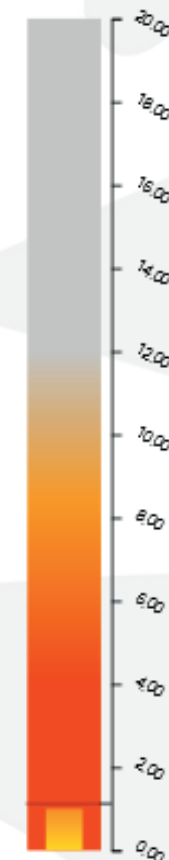
**8,02**

COTA MÍNIMA

16/10/2010

### COARI

TIPO: MANUAL  
FONTE: ANA



**18,01**

COTA MÁXIMA

24/06/2015

**2,88**

ÚLTIMO REGISTRO

03/10/2023

**1,12**

COTA MÍNIMA

28/10/2010

Fonte: Defesa Civil Amazonas

# Situação dos Municípios



## CALHA: BAIXO SOLIMÕES



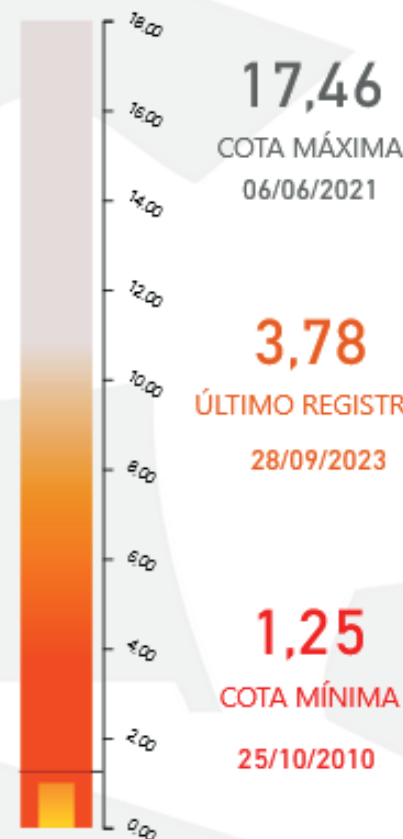
### CAREIRO DA VÁRZEA

TIPO: AUTO  
FONTE: ANA

### MANACAPURU

TIPO: AUTO/MANUAL  
FONTE: ANA

MUNICÍPIO	STATUS DA VAZANTE	FALTA P/ MÍNIMA
ANAMÃ	SIT. EMERGÊNCIA	
ANORI	SIT. EMERGÊNCIA	
CAAPIRANGA	SIT. EMERGÊNCIA	
CAREIRO CASTANHO	ALERTA	
CAREIRO DA VÁRZEA	SIT. EMERGÊNCIA	2,53
CODAJÁS	ALERTA	
IRANDUBA	SIT. EMERGÊNCIA	
MANACAPURU	ALERTA	1,28
MANAQUIRI	SIT. EMERGÊNCIA	



Fonte: Defesa Civil Amazonas

# Situação dos Municípios



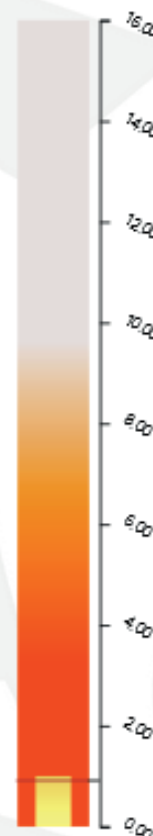
## CALHA: MÉDIO AMAZONAS



### ITACOATIARA

TIPO: AUTO  
FONTE: ANA

MUNICÍPIO	STATUS DA VAZANTE	FALTA P/ MÍNIMA
AUTAZES	SIT. EMERGÊNCIA	
ITACOATIARA	ALERTA	1,35
ITAPIRANGA	ALERTA	
PRESIDENTE FIGUEIREDO	NORMAL	
RIO PRETO DA EVA	SIT. EMERGÊNCIA	
SILVES	SIT. EMERGÊNCIA	
URUCURITUBA	ALERTA	



**15,20**  
COTA MÁXIMA  
20/05/2021

**2,26**  
ÚLTIMO REGISTRO  
06/10/2023

**0,91**  
COTA MÍNIMA  
24/10/2010

Fonte: Defesa Civil Amazonas





# Situação dos Municípios



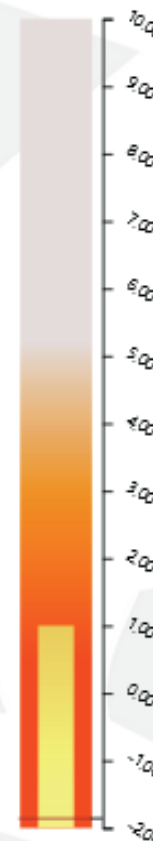
## CALHA: BAIXO AMAZONAS



### PARINTINS

TIPO: MANUAL  
FONTE: ANA

MUNICÍPIO	STATUS DA VAZANTE	FALTA P/ MÍNIMA
BARREIRINHA	ALERTA	
BOA VISTA DO RAMOS	ALERTA	
MAUÉS	SIT. EMERGÊNCIA	
NHAMUNDÁ	ALERTA	
PARINTINS	ALERTA	1,41
SÃO SEBASTIÃO DO UATUMÃ	ALERTA	
URUCARÁ	SIT. EMERGÊNCIA	



**9,46**  
COTA MÁXIMA  
21/05/2021

**-0,45**  
ÚLTIMO REGISTRO  
04/10/2023

**-1,86**  
COTA MÍNIMA  
24/10/2010

Fonte: Defesa Civil Amazonas





# Situação dos Municípios



## CALHA: JURUÁ



MUNICÍPIO	STATUS DA VAZANTE	FALTA P/ MÍNIMA
CARAUARI	ALERTA	
EIRUNEPÉ	SIT. EMERGÊNCIA	1,45
ENVIRA	SIT. EMERGÊNCIA	0,32
GUAJARÁ	SIT. EMERGÊNCIA	2,51
IPIXUNA	SIT. EMERGÊNCIA	1,31
ITAMARATI	SIT. EMERGÊNCIA	0,70
JURUÁ	SIT. EMERGÊNCIA	

### GUAJARÁ

TIPO: AUTO  
FONTE: ANA



### IPIXUNA

TIPO: MANUAL  
FONTE: ANA



Fonte: Defesa Civil Amazonas

# Situação dos Municípios

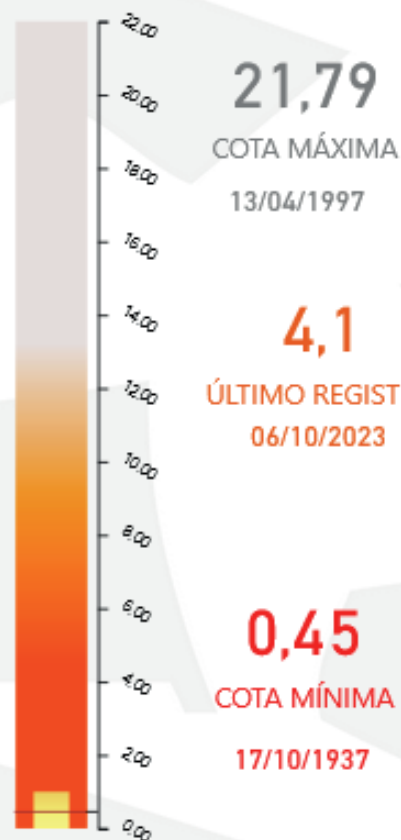
## CALHA: PURUS



MUNICÍPIO	STATUS DA VAZANTE	FALTA P/ MÍNIMA
BERURI	ALERTA	0,72
BOCA DO ACRE	SIT. EMERGÊNCIA	0,62
CANUTAMA	ALERTA	
LÁBREA	SIT. EMERGÊNCIA	3,65
PAUINI	SIT. EMERGÊNCIA	1,10
TAPAUÁ	ALERTA	

### LÁBREA

TIPO: MANUAL  
FONTE: ANA



### BERURI

TIPO: MANUAL  
FONTE: ANA



Fonte: Defesa Civil Amazonas

# Situação dos Municípios

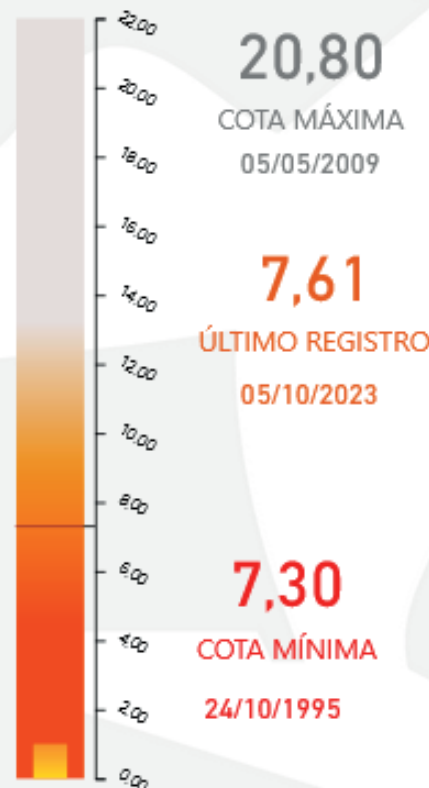


## CALHA: MADEIRA



### NOVA OLINDA DO NORTE

TIPO: AUTO  
FONTE: ANA



### HUMAITÁ

TIPO: AUTO/MANUAL  
FONTE: ANA



MUNICÍPIO	STATUS DA VAZANTE	FALTA P/ MÍNIMA
APUÍ	NORMAL	
BORBA	SIT. EMERGÊNCIA	
HUMAITÁ	SIT. EMERGÊNCIA	0,45
MANICORÉ	ALERTA	
NOVA OLINDA DO NORTE	SIT. EMERGÊNCIA	0,31
NOVO ARIPUANÃ	SIT. EMERGÊNCIA	

Fonte: Defesa Civil Amazonas

# Situação dos Municípios

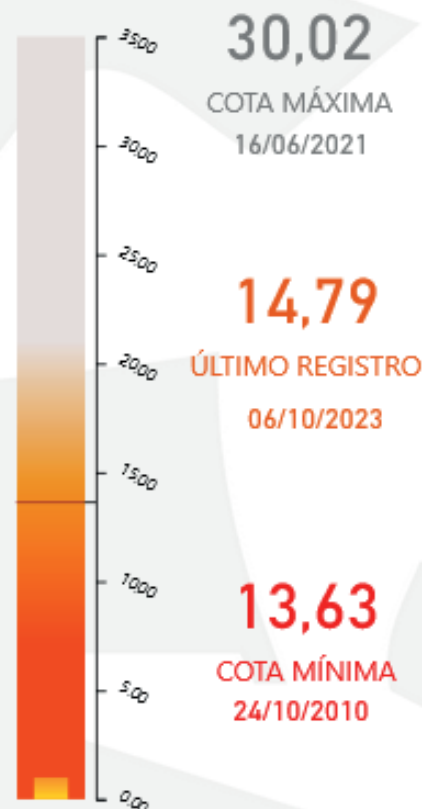


## CALHA: NEGRO



MUNICÍPIO	STATUS DA VAZANTE	FALTA P/ MÍNIMA
BARCELOS	ALERTA	1,94
MANAUS	SIT. EMERGÊNCIA	1,16
NOVO AIRÃO	ALERTA	-0,59
SANTA ISABEL DO RIO NEGRO	SIT. EMERGÊNCIA	1,88
SÃO GABRIEL DA CACHOEIRA	SIT. EMERGÊNCIA	2,82

**MANAUS**  
TIPO: AUTO/MANUAL  
FONTE: ANA



**BARCELOS**  
TIPO: AUTO  
FONTE: ANA



Fonte: Defesa Civil Amazonas