

Boletim Estiagem

EMERGÊNCIA

Maués, Urucará, Rio Preto da Eva, Silves, Autazes, Atalaia do Norte, Benjamin Constant, Amaturá, São Paulo de Olivença, Santo Antônio do Içá, Tonantins, Tabatinga, Manaus, Santa Isabel do Rio Negro, São Gabriel da Cachoeira, Manaquiri, Anamã, Careiro da Várzea, Anori, Iranduba, Caapiranga, Envira, Itamarati, Juruá, Eirunepé, Guajará, Ipixuna, Tefé, Coari, Jutaí, Maraã, Uarini, Alvarães, Fonte Boa, Japurá, Pauini, Lábrea, Boca do Acre, Humaitá, Borba, Nova Olinda do Norte, Novo Aripuanã, Carauari.

ALERTA

Careiro, Codajás, Manacapuru, Novo Airão, Barcelos, Tapauá, Canutama, Beruri, Manicoré, Barreirinha, Boa Vista do Ramos, Nhamundá, São Sebastião do Uatumã, Parintins, Itacoatiara, Itapiranga, Urucurituba.

NORMALIDADE

Presidente Figueiredo e Apuí.

EMERGÊNCIA
43

ALERTA
17

ATENÇÃO
00

NORMALIDADE
02



Famílias afetadas
até o momento: **74 mil**



Pessoas afetadas
até o momento: **297 mil**

CORPO DE BOMBEIROS

PERÍODO: 12 de julho a 8 de outubro
TOTAL DE INCÊNDIOS COMBATIDOS: 1.976
CAPITAL: 631
INTERIOR: 1.345



16.875 FOCOS DE CALOR NO AMAZONAS
[1º de janeiro a 8 de outubro de 2023]

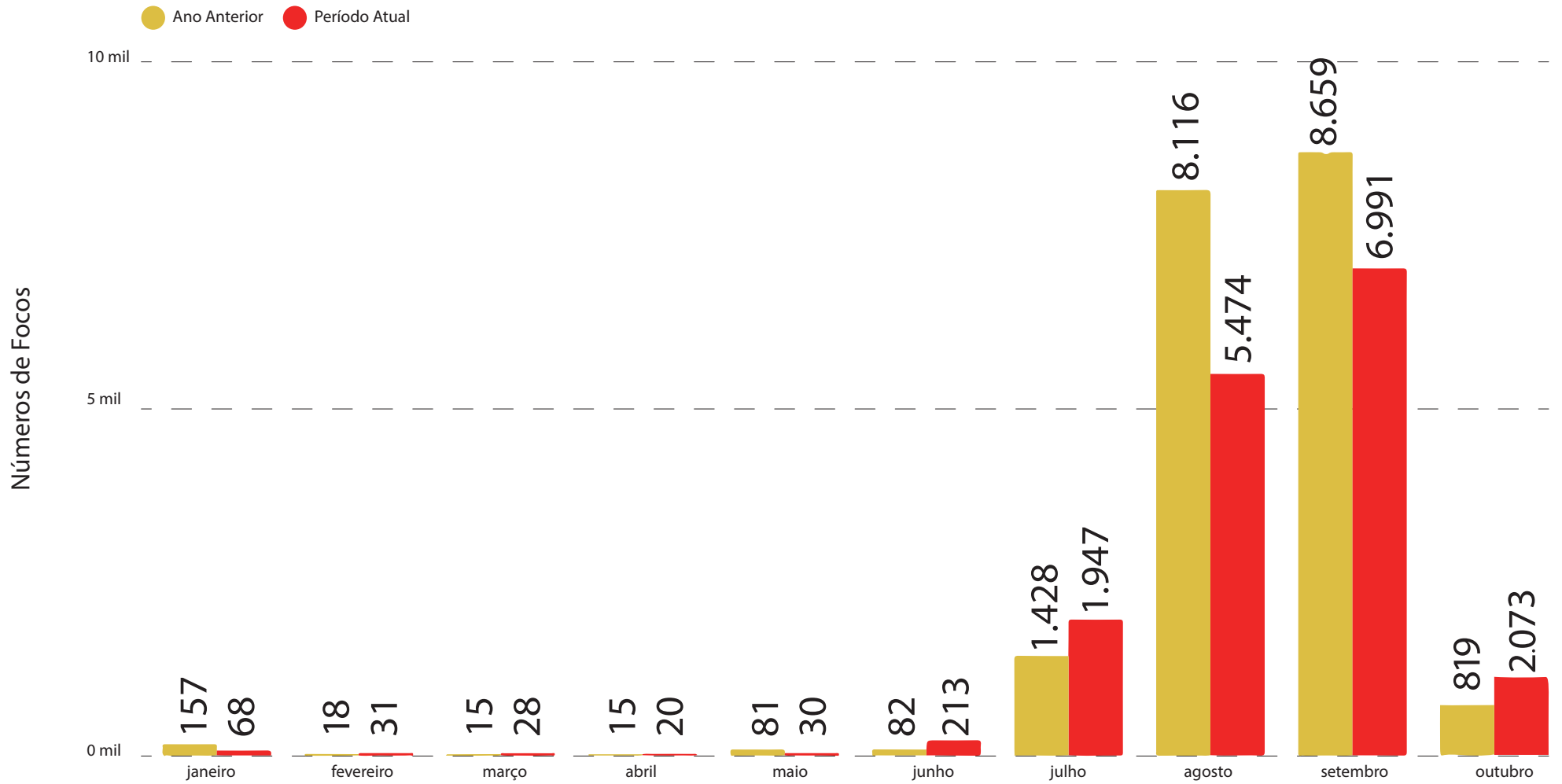
- Região Metropolitana
2.156 focos (12,77%)
- Região Sul do Amazonas
9.510 focos (56,35%)

RECORTE FUNDIÁRIO 2023

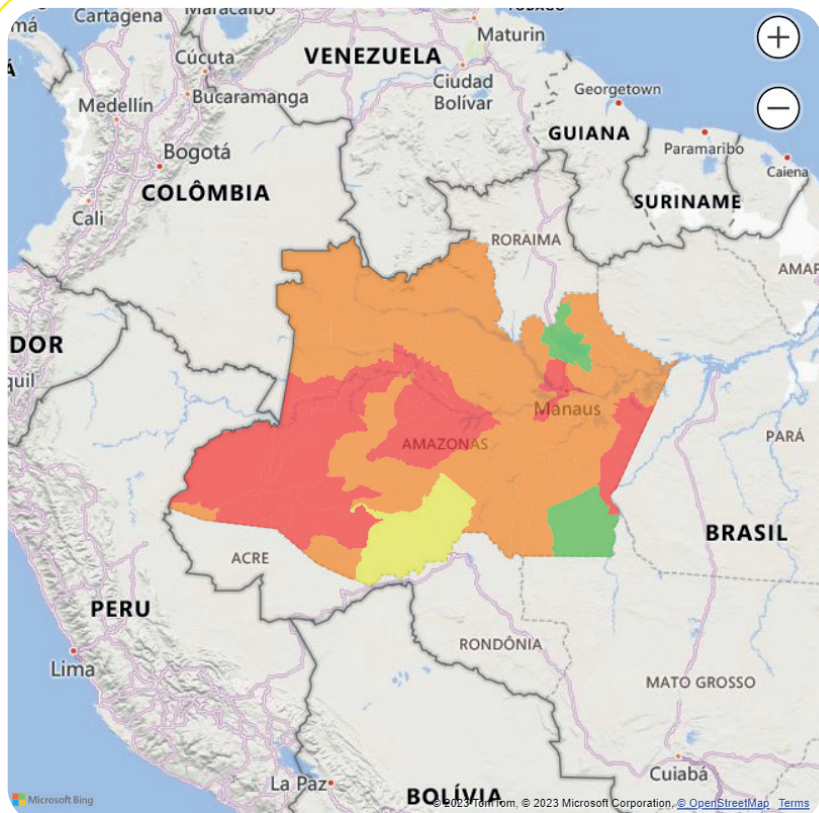
- Focos de calor em áreas do estado
2.593 focos (15,37%)
- Focos de calor em áreas federais
10.232 focos (60,63%)
- Focos de calor em vazios cartográficos
4.050 focos (24%)

Atualizado: 09/10/2023, às 14h

Alerta mensal de focos de calor no Amazonas



▶ Controle Geográfico ◀



CALHA	QUANT. MUNIC.	NORMAL	ATENÇÃO	ALERTA	SITUAÇÃO DE EMERGÊNCIA
ALTO SOLIMÕES	07	00	00	00	07
BAIXO AMAZONAS	07	00	00	05	02
BAIXO SOLIMÕES	09	00	00	03	06
JURUÁ	07	00	00	00	07
MADEIRA	06	01	00	01	04
MÉDIO AMAZONAS	07	01	00	03	03
MÉDIO SOLIMÕES	08	00	00	00	08
PURUS	06	00	00	03	03
RIO NEGRO	05	00	00	02	03
TOTAL	62	02	00	17	43

Situação dos Municípios



Operação
ESTIAGEM
AMAZONAS - 2023

COMITÊ INTERSETORIAL



CALHA: ALTO SOLIMÕES

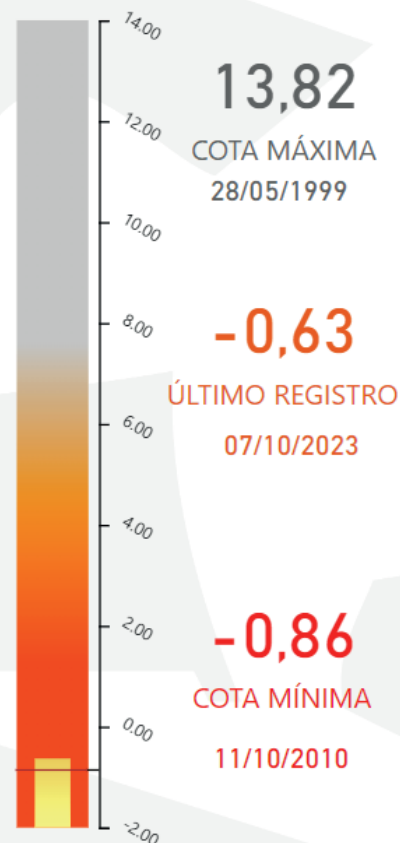
MUNICÍPIO	STATUS DA VAZANTE	FALTA P/ MÍNIMA
AMATURA	SIT. EMERGÊNCIA	
ATALAIA DO NORTE	SIT. EMERGÊNCIA	
BENJAMIN CONSTANT	SIT. EMERGÊNCIA	
SÃO PAULO DE OLIVENÇA	SIT. EMERGÊNCIA	
TONANTINS	SIT. EMERGÊNCIA	
TABATINGA	SIT. EMERGÊNCIA	0,23
SANTO ANTÔNIO DO IÇÁ	SIT. EMERGÊNCIA	0,61

LEGENDA DE TERMÔMETRO:

- x METRAGEM DA COTA MÍNIMA
- y METRAGEM DO ÚLTIMO REGISTRO

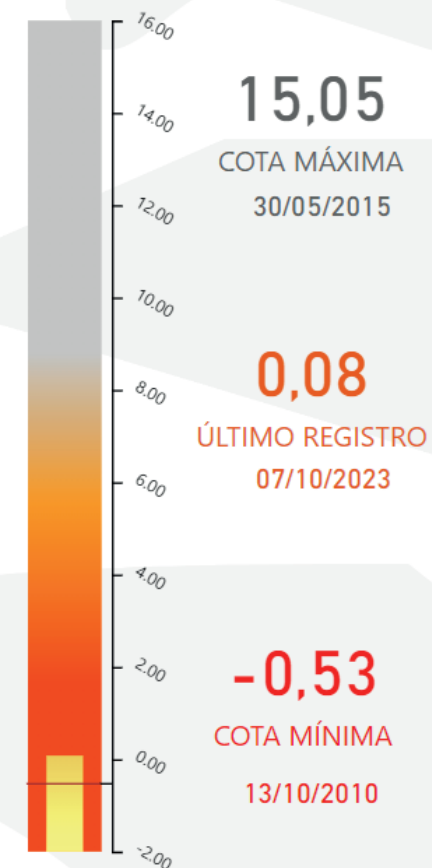
TABATINGA

TIPO: AUTO
FONTE: ANA



SANTO ANTÔNIO DO IÇÁ

TIPO: MANUAL
FONTE: ANA



A distância entre **x** e **y** demonstra o quanto falta para atingir a mínima histórica.

Situação dos Municípios



Operação
ESTIAGEM
AMAZONAS - 2023

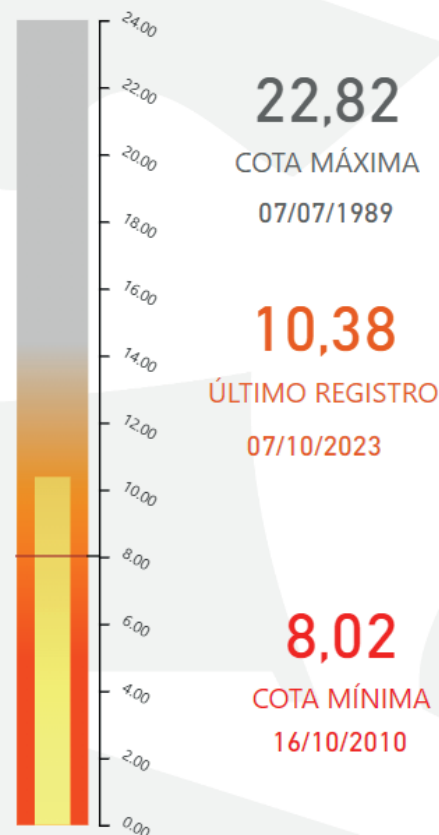
COMITÊ INTERSETORIAL

CALHA: MÉDIO SOLIMÕES

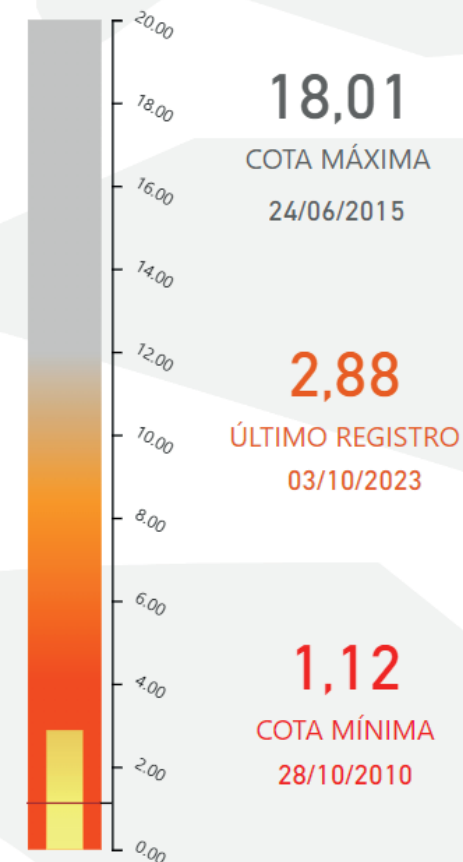
MUNICÍPIO	STATUS DA VAZANTE	FALTA P/ MÍNIMA
ALVARÃES	SIT. EMERGÊNCIA	
COARI	SIT. EMERGÊNCIA	1,76
FONTE BOA	SIT. EMERGÊNCIA	2,36
JAPURÁ	SIT. EMERGÊNCIA	
JUTAI	SIT. EMERGÊNCIA	
MARAÃ	SIT. EMERGÊNCIA	0,99
TEFÉ	SIT. EMERGÊNCIA	
UARINI	SIT. EMERGÊNCIA	

LEGENDA DE TERMÔMETRO:
x METRAGEM DA COTA MÍNIMA
y METRAGEM DO ÚLTIMO REGISTRO

FONTE BOA
TIPO: MANUAL
FONTE: ANA



COARI
TIPO: MANUAL
FONTE: ANA



A distância entre **x** e **y** demonstra o quanto falta para atingir a mínima histórica.

Situação dos Municípios



Operação
ESTIAGEM
AMAZONAS - 2023

COMITÊ INTERSETORIAL

CALHA: BAIXO SOLIMÕES

MUNICÍPIO	STATUS DA VAZANTE	FALTA P/ MÍNIMA
ANAMÃ	SIT. EMERGÊNCIA	
ANORI	SIT. EMERGÊNCIA	
CAAPIRANGA	SIT. EMERGÊNCIA	
CAREIRO CASTANHO	ALERTA	
CAREIRO DA VÁRZEA	SIT. EMERGÊNCIA	2,53
CODAJÁS	ALERTA	
IRANDUBA	SIT. EMERGÊNCIA	
MANACAPURU	ALERTA	1,21
MANAQUIRI	SIT. EMERGÊNCIA	

LEGENDA DE TERMÔMETRO:
x METRAGEM DA COTA MÍNIMA
y METRAGEM DO ÚLTIMO REGISTRO



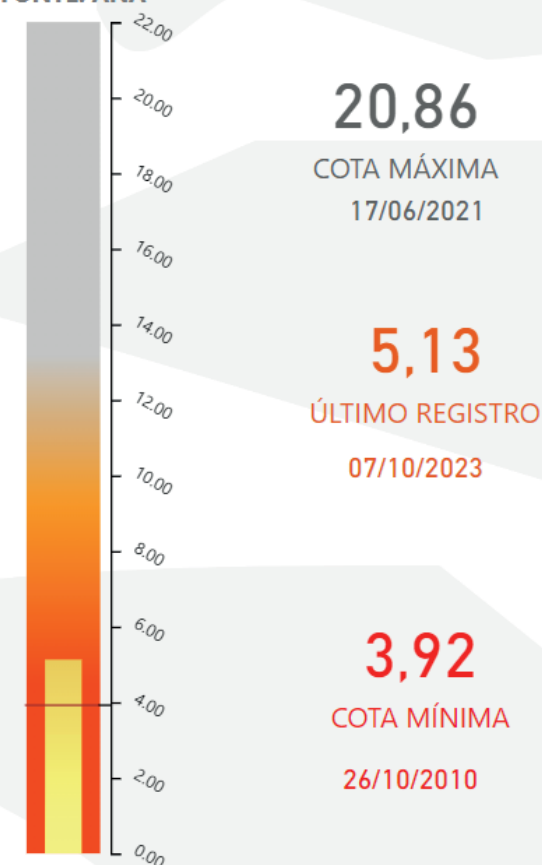
CAREIRO DA VÁRZEA

TIPO: AUTO
FONTE: ANA



MANACAPURU

TIPO: AUTO/MANUAL
FONTE: ANA



A distância entre **x** e **y** demonstra o quanto falta para atingir a mínima histórica.

Situação dos Municípios



Operação
ESTIAGEM
AMAZONAS - 2023

COMITÊ INTERSETORIAL



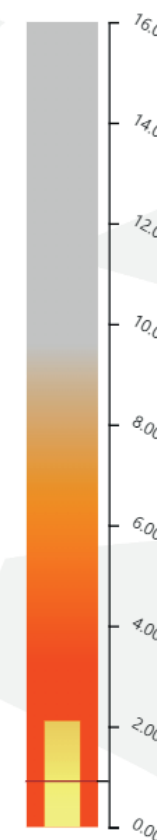
CALHA: MÉDIO AMAZONAS

MUNICÍPIO	STATUS DA VAZANTE	FALTA P/ MÍNIMA
AUTAZES	SIT. EMERGÊNCIA	
ITACOATIARA	ALERTA	1,20
ITAPIRANGA	ALERTA	
PRESIDENTE FIGUEIREDO	NORMAL	
RIO PRETO DA EVA	SIT. EMERGÊNCIA	
SILVES	SIT. EMERGÊNCIA	
URUCURITUBA	ALERTA	

LEGENDA DE TERMÔMETRO:
 x METRAGEM DA COTA MÍNIMA
 y METRAGEM DO ÚLTIMO REGISTRO

ITACOATIARA

TIPO: AUTO
FONTE: ANA



15,20
COTA MÁXIMA
20/05/2021

2,11
ÚLTIMO REGISTRO
07/10/2023

0,91
COTA MÍNIMA
24/10/2010

A distância entre **x** e **y** demonstra o quanto falta para atingir a mínima histórica.

Situação dos Municípios



Operação
ESTIAGEM
AMAZONAS - 2023

COMITÊ INTERSETORIAL

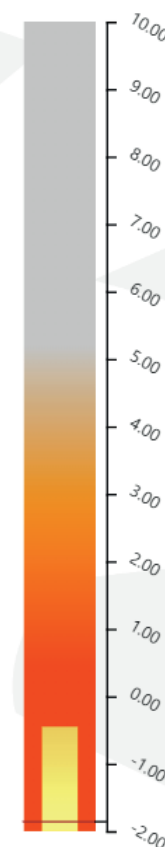


CALHA: BAIXO AMAZONAS

MUNICÍPIO	STATUS DA VAZANTE	FALTA P/ MÍNIMA
BARREIRINHA	ALERTA	
BOA VISTA DO RAMOS	ALERTA	
MAUÉS	SIT. EMERGÊNCIA	
NHAMUNDÁ	ALERTA	
PARINTINS	ALERTA	1,41
SÃO SEBASTIÃO DO UATUMÃ	ALERTA	
URUCARÁ	SIT. EMERGÊNCIA	

LEGENDA DE TERMÔMETRO: x METRAGEM DA COTA MÍNIMA
 y METRAGEM DO ÚLTIMO REGISTRO

PARINTINS
TIPO: MANUAL
FONTE: ANA



9,46
COTA MÁXIMA
21/05/2021

-0,45
ÚLTIMO REGISTRO
04/10/2023

-1,86
COTA MÍNIMA
24/10/2010

A distância entre **x** e **y** demonstra o quanto falta para atingir a mínima histórica.

Situação dos Municípios



Operação
ESTIAGEM
AMAZONAS - 2023

COMITÊ INTERSETORIAL

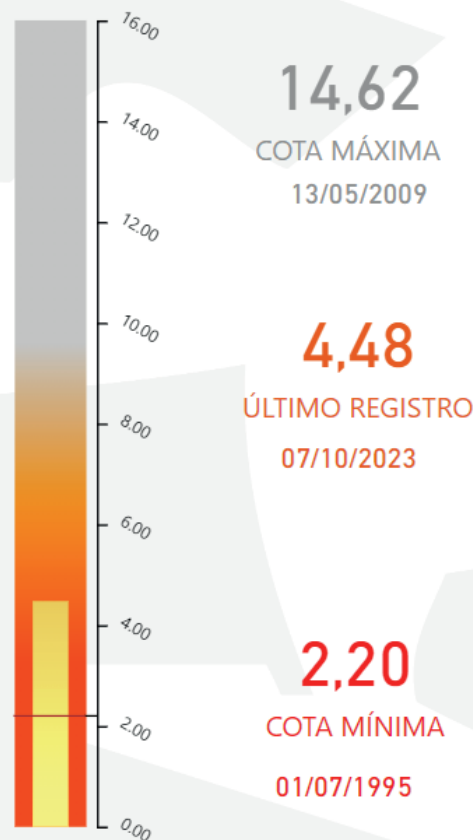


CALHA: JURUÁ

MUNICÍPIO	STATUS DA VAZANTE	FALTA P/ MÍNIMA
CARAUARI	ALERTA	
EIRUNEPÉ	SIT. EMERGÊNCIA	1,45
ENVIRA	SIT. EMERGÊNCIA	0,32
GUAJARÁ	SIT. EMERGÊNCIA	2,28
IPIXUNA	SIT. EMERGÊNCIA	1,50
ITAMARATI	SIT. EMERGÊNCIA	0,70
JURUÁ	SIT. EMERGÊNCIA	

LEGENDA DE TERMÔMETRO:
— x METRAGEM DA COTA MÍNIMA
 y METRAGEM DO ÚLTIMO REGISTRO

GUAJARÁ
TIPO: AUTO
FONTE: ANA



IPIXUNA
TIPO: MANUAL
FONTE: ANA



A distância entre **x** e **y** demonstra o quanto falta para atingir a mínima histórica.

Situação dos Municípios



Operação
ESTIAGEM
AMAZONAS - 2023

COMITÊ INTERSETORIAL



CALHA: PURUS

MUNICÍPIO	STATUS DA VAZANTE	FALTA P/ MÍNIMA
BERURI	ALERTA	0,72
CANUTAMA	ALERTA	
TAPAUÁ	ALERTA	
BOCA DO ACRE	SIT. EMERGÊNCIA	0,62
LÁBREA	SIT. EMERGÊNCIA	3,65
PAUINI	SIT. EMERGÊNCIA	1,10

LEGENDA DE TERMÔMETRO:

- x METRAGEM DA COTA MÍNIMA
- y METRAGEM DO ÚLTIMO REGISTRO

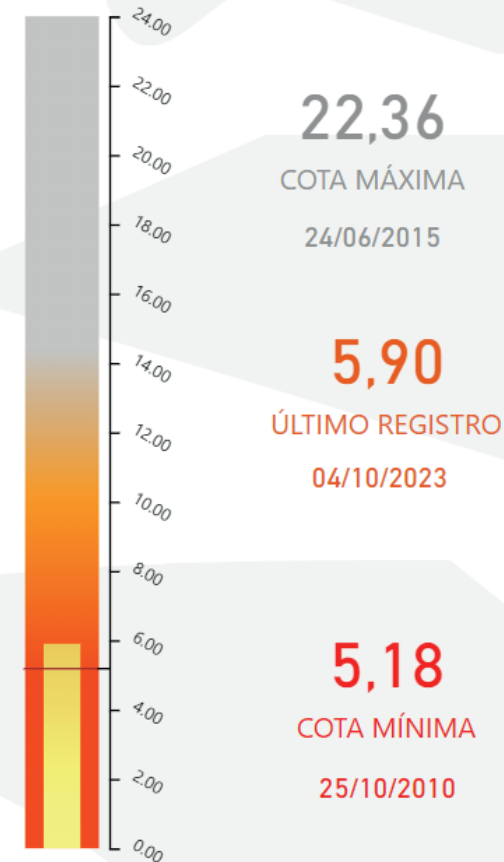
LÁBREA

TIPO: MANUAL
FONTE: ANA



BERURI

TIPO: MANUAL
FONTE: ANA



A distância entre **x** e **y** demonstra o quanto falta para atingir a mínima histórica.

Situação dos Municípios



Operação
ESTIAGEM
AMAZONAS - 2023

COMITÊ INTERSETORIAL



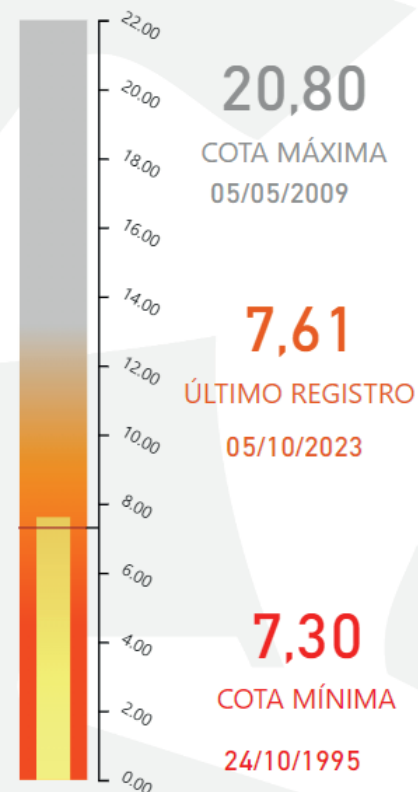
CALHA: MADEIRA

MUNICÍPIO	STATUS DA VAZANTE	FALTA P/ MÍNIMA
APUÍ	NORMAL	
BORBA	SIT. EMERGÊNCIA	
HUMAITÁ	SIT. EMERGÊNCIA	0,45
MANICORÉ	ALERTA	
NOVA OLINDA DO NORTE	SIT. EMERGÊNCIA	0,31
NOVO ARIPUANÃ	SIT. EMERGÊNCIA	

LEGENDA DE TERMÔMETRO:
x METRAGEM DA COTA MÍNIMA
y METRAGEM DO ÚLTIMO REGISTRO

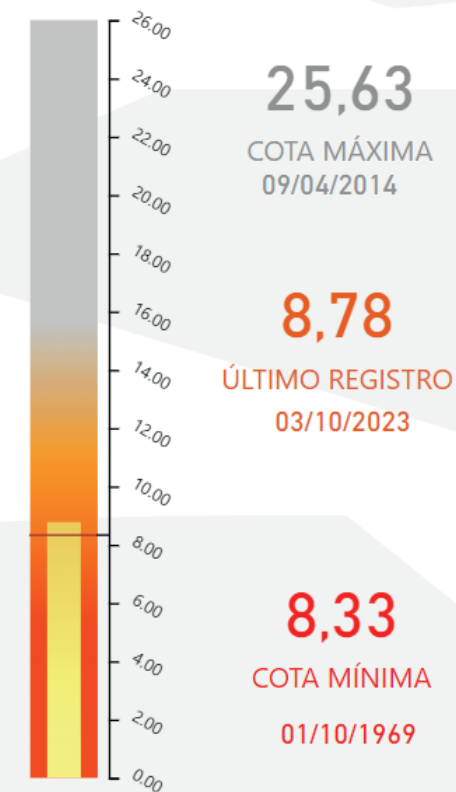
NOVA OLINDA DO NORTE

TIPO: AUTO
FONTE: ANA



HUMAITÁ

TIPO: AUTO/MANUAL
FONTE: ANA



A distância entre **x** e **y** demonstra o quanto falta para atingir a mínima histórica.

Situação dos Municípios



Operação
ESTIAGEM
AMAZONAS - 2023

COMITÊ INTERSETORIAL

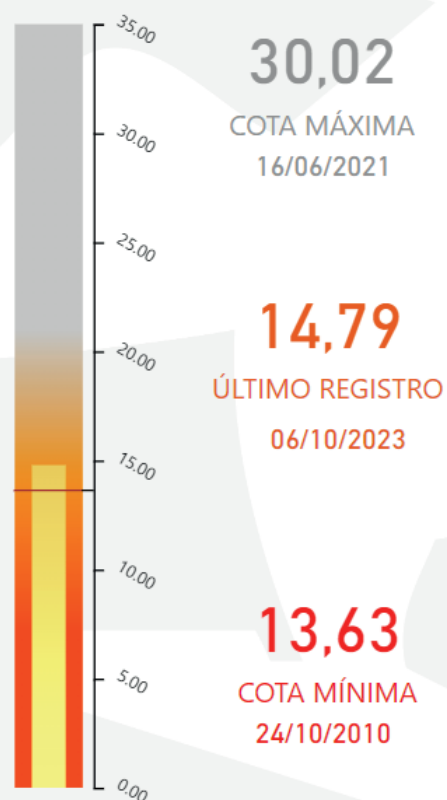


CALHA: NEGRO

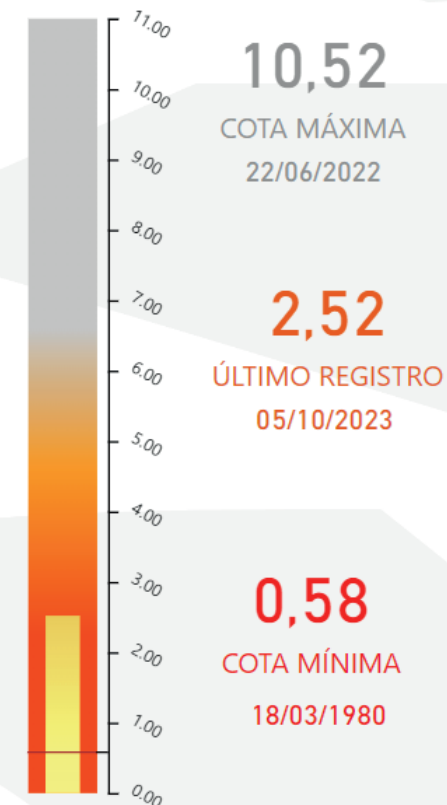
MUNICÍPIO	STATUS DA VAZANTE	FALTA P/ MÍNIMA
SÃO GABRIEL DA CACHOEIRA	SIT. EMERGÊNCIA	2,82
BARCELOS	ALERTA	1,94
SANTA ISABEL DO RIO NEGRO	SIT. EMERGÊNCIA	1,81
MANAUS	SIT. EMERGÊNCIA	1,16
NOVO AIRÃO	ALERTA	-0,59

LEGENDA DE TERMÔMETRO:
 x METRAGEM DA COTA MÍNIMA
 y METRAGEM DO ÚLTIMO REGISTRO

MANAUS
TIPO: AUTO/MANUAL
FONTE: ANA



BARCELOS
TIPO: AUTO
FONTE: ANA



A distância entre **x** e **y** demonstra o quanto falta para atingir a mínima histórica.