

# Boletim Estiagem

## EMERGÊNCIA

Maués, Urucará, Rio Preto da Eva, Silves, Autazes, Atalaia do Norte, Benjamin Constant, Amaturá, São Paulo de Olivença, Santo Antônio do Içá, Tonantins, Tabatinga, Manaus, Santa Isabel do Rio Negro, São Gabriel da Cachoeira, Manaquiri, Anamá, Careiro da Várzea, Anori, Iranduba, Caapiranga, Envira, Itamarati, Juruá, Eirunepé, Guajará, Ipixuna, Tefé, Coari, Jutaí, Maraã, Uarini, Alvarães, Fonte Boa, Japurá, Pauini, Lábrea, Boca do Acre, Humaitá, Borba, Nova Olinda do Norte, Novo Aripuanã, Carauari, Itapiranga e Codajás, Careiro Castanho, Barcelos, Tapauá, Beruri, Manicoré.

## ALERTA

Manacapuru, Novo Airão, Canutama, Barreirinha, Boa Vista do Ramos, Nhamundá, São Sebastião do Uatumã, Parintins, Itacoatiara, Urucurituba.

## NORMALIDADE

Presidente Figueiredo e Apuí.



Famílias afetadas  
até o momento: **97 mil**



Pessoas afetadas  
até o momento: **392 mil**

## CORPO DE BOMBEIROS

**PERÍODO:** 12 de julho a 12 de outubro

**TOTAL DE INCÊNDIOS COMBATIDOS:** 2.268

**CAPITAL:** 686

**INTERIOR:** 1.582



## 17.572 FOCOS DE CALOR NO AMAZONAS

[1º de janeiro a 12 de outubro de 2023]

• Região Metropolitana  
**2.461 FOCOS (13,98%)**

• Região Sul do Amazonas  
**9.650 focos (55,07%)**

### RECORTE FUNDIÁRIO 2023

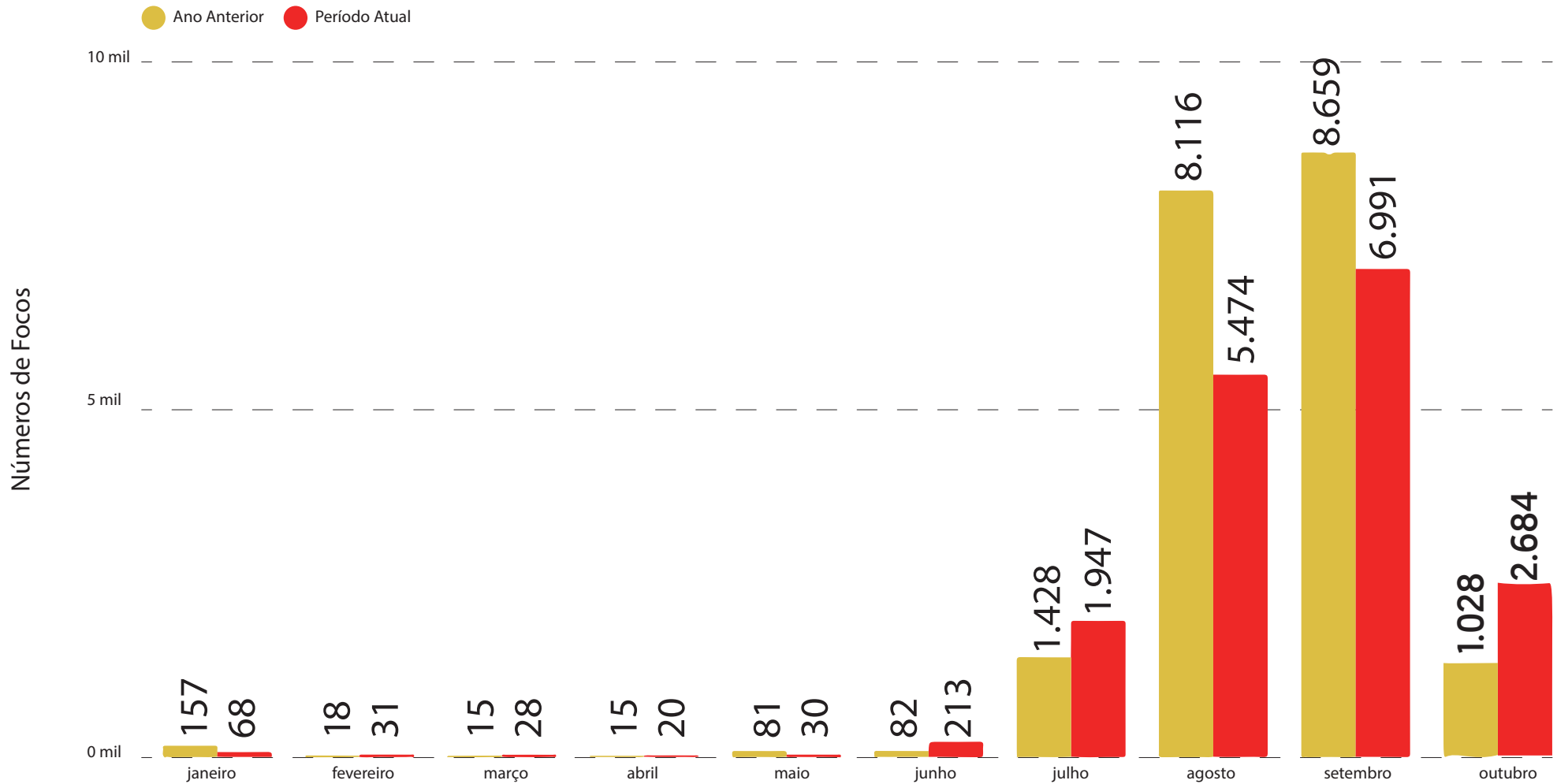
• Focos de calor em áreas do estado  
**2.708 focos (15,49%)**

• Focos de calor em áreas federais  
**10.516 focos (60,14%)**

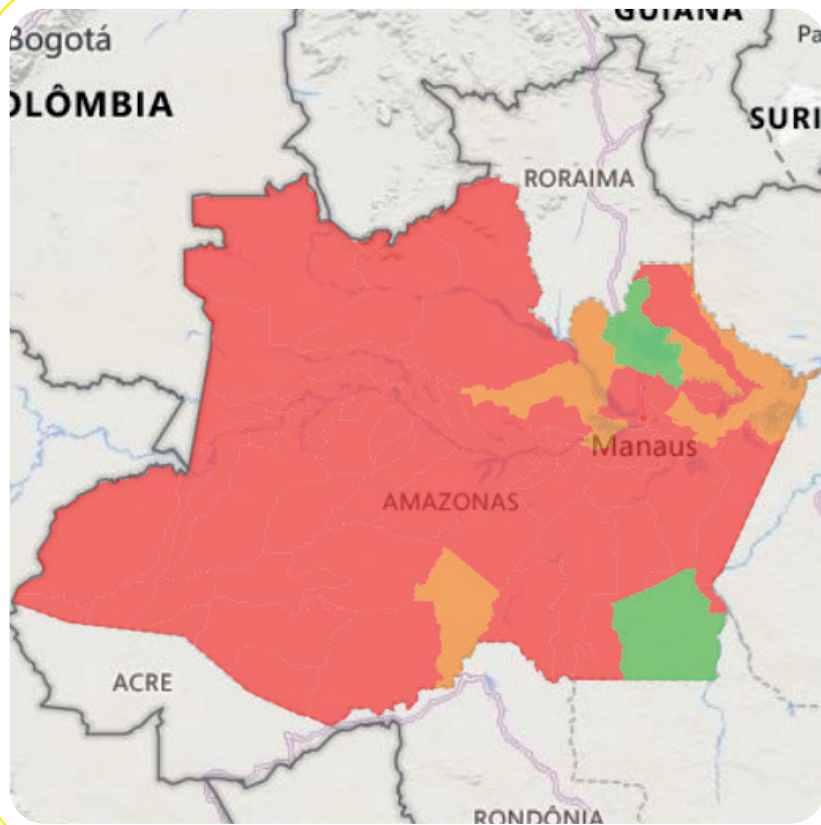
• Focos de calor em vazios cartográficos  
**4.262 focos (24,37%)**

**Atualizado:** 13/10/2023, às 14h

# Alerta mensal de focos de calor no Amazonas



# ▶ Controle Geográfico ◀



CALHA	QUANT. MUNIC.	NORMAL	ATENÇÃO	ALERTA	SITUAÇÃO DE EMERGÊNCIA
<b>ALTO SOLIMÕES</b>	07	00	00	00	07
<b>BAIXO AMAZONAS</b>	07	00	00	05	02
<b>BAIXO SOLIMÕES</b>	09	00	00	01	08
<b>JURUÁ</b>	07	00	00	00	07
<b>MADEIRA</b>	06	01	00	00	05
<b>MÉDIO AMAZONAS</b>	07	01	00	02	04
<b>MÉDIO SOLIMÕES</b>	08	00	00	00	08
<b>PURUS</b>	06	00	00	01	05
<b>RIO NEGRO</b>	05	00	00	01	04
<b>TOTAL</b>	62	02	00	10	50

# Situação dos Municípios



Operação  
**ESTIAGEM**  
AMAZONAS - 2023

**COMITÊ INTERSETORIAL**



**CALHA: ALTO SOLIMÕES**

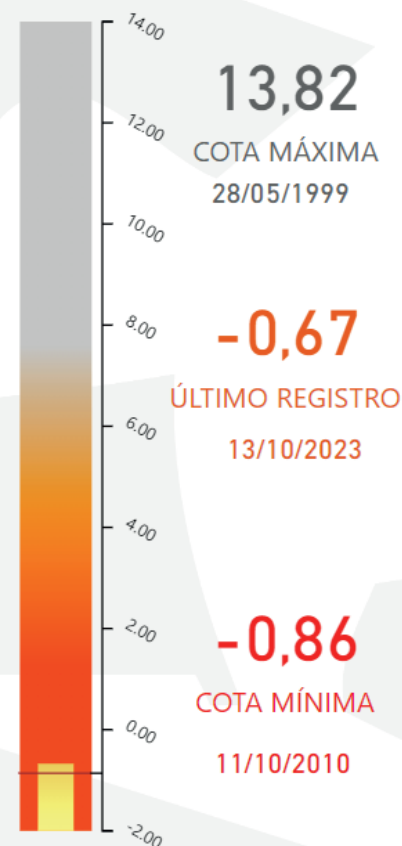
MUNICÍPIO	STATUS DA VAZANTE	FALTA P/ MÍNIMA
AMATURA	SIT. EMERGÊNCIA	
ATALAIA DO NORTE	SIT. EMERGÊNCIA	
BENJAMIN CONSTANT	SIT. EMERGÊNCIA	
SÃO PAULO DE OLIVENÇA	SIT. EMERGÊNCIA	
TONANTINS	SIT. EMERGÊNCIA	
SANTO ANTÔNIO DO IÇÁ	SIT. EMERGÊNCIA	0,16
TABATINGA	SIT. EMERGÊNCIA	0,19

LEGENDA DE TERMÔMETRO:

- x METRAGEM DA COTA MÍNIMA
- y METRAGEM DO ÚLTIMO REGISTRO

**TABATINGA**

TIPO: AUTO  
FONTE: ANA



**SANTO ANTÔNIO DO IÇÁ**

TIPO: MANUAL  
FONTE: ANA



A distância entre **x** e **y** demonstra o quanto falta para atingir a mínima histórica.

# Situação dos Municípios



Operação  
**ESTIAGEM**  
AMAZONAS - 2023

**COMITÊ INTERSETORIAL**



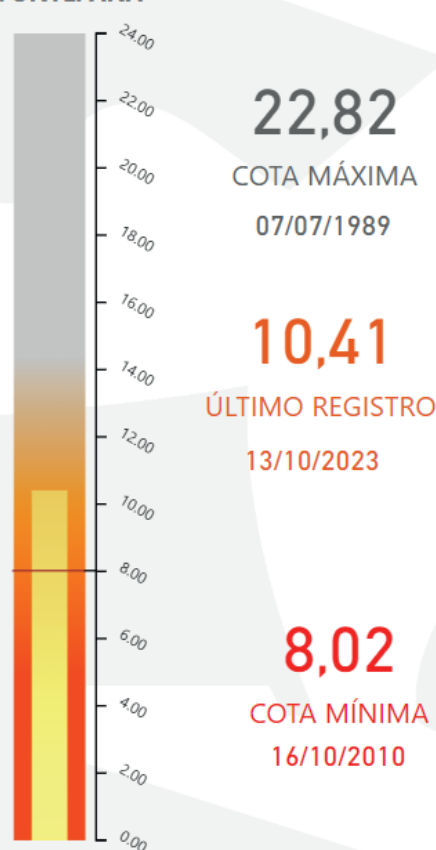
**CALHA: MÉDIO SOLIMÕES**

MUNICÍPIO	STATUS DA VAZANTE	FALTA P/ MÍNIMA
ALVARÃES	SIT. EMERGÊNCIA	
COARI	SIT. EMERGÊNCIA	1,18
FONTE BOA	SIT. EMERGÊNCIA	2,39
JAPURÁ	SIT. EMERGÊNCIA	
JUTAI	SIT. EMERGÊNCIA	
MARAÃ	SIT. EMERGÊNCIA	0,46
TEFÉ	SIT. EMERGÊNCIA	
UARINI	SIT. EMERGÊNCIA	

LEGENDA DE TERMÔMETRO:   
— x METRAGEM DA COTA MÍNIMA   
 y METRAGEM DO ÚLTIMO REGISTRO

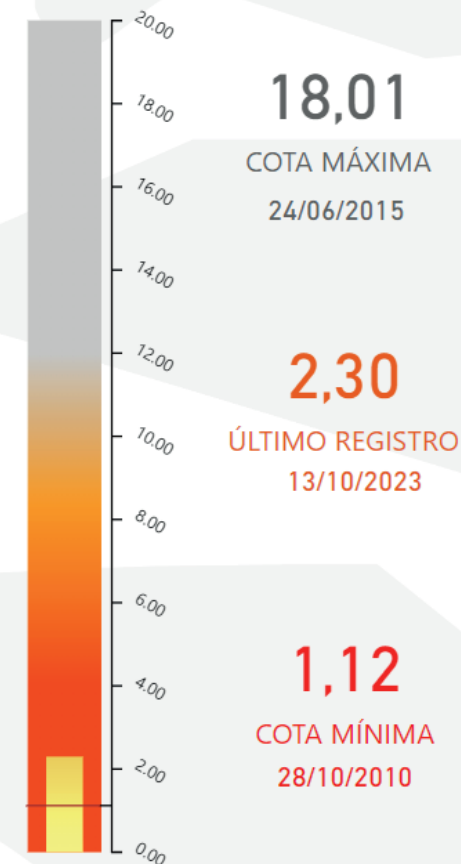
**FONTE BOA**

TIPO: MANUAL  
FONTE: ANA



**COARI**

TIPO: MANUAL  
FONTE: ANA



A distância entre **x** e **y** demonstra o quanto falta para atingir a mínima histórica.

# Situação dos Municípios



Operação  
**ESTIAGEM**  
AMAZONAS - 2023

**COMITÊ INTERSETORIAL**

**CALHA: BAIXO SOLIMÕES**

MUNICÍPIO	STATUS DA VAZANTE	FALTA P/ MÍNIMA
ANAMÃ	SIT. EMERGÊNCIA	
ANORI	SIT. EMERGÊNCIA	
CAAPIRANGA	SIT. EMERGÊNCIA	
CAREIRO CASTANHO	SIT. EMERGÊNCIA	
CAREIRO DA VÁRZEA	SIT. EMERGÊNCIA	1,17
CODAJÁS	SIT. EMERGÊNCIA	
IRANDUBA	SIT. EMERGÊNCIA	
MANACAPURU	ALERTA	0,50
MANAQUIRI	SIT. EMERGÊNCIA	

LEGENDA DE TERMÔMETRO:   
x METRAGEM DA COTA MÍNIMA   
y METRAGEM DO ÚLTIMO REGISTRO



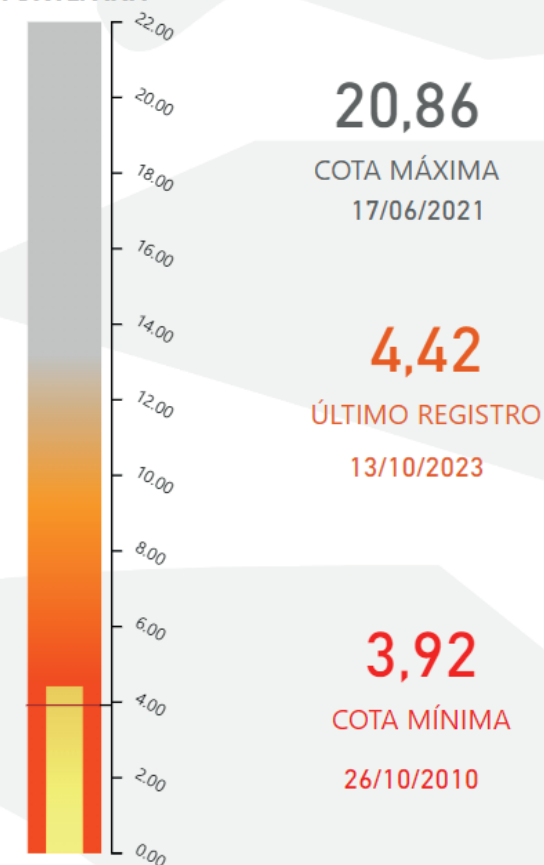
**CAREIRO DA VÁRZEA**

TIPO: AUTO  
FONTE: ANA



**MANACAPURU**

TIPO: AUTO/MANUAL  
FONTE: ANA



A distância entre **x** e **y** demonstra o quanto falta para atingir a mínima histórica.

# Situação dos Municípios



Operação  
**ESTIAGEM**  
AMAZONAS - 2023

**COMITÊ INTERSETORIAL**



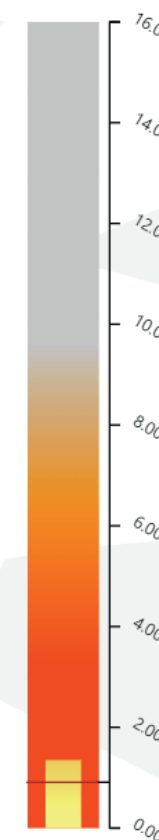
## CALHA: MÉDIO AMAZONAS

MUNICÍPIO	STATUS DA VAZANTE	FALTA P/ MÍNIMA
AUTAZES	SIT. EMERGÊNCIA	
ITACOATIARA	ALERTA	0,44
ITAPIRANGA	SIT. EMERGÊNCIA	
PRESIDENTE FIGUEIREDO	NORMAL	
RIO PRETO DA EVA	SIT. EMERGÊNCIA	
SILVES	SIT. EMERGÊNCIA	
URUCURITUBA	ALERTA	

LEGENDA DE TERMÔMETRO:   
 x METRAGEM DA COTA MÍNIMA   
 y METRAGEM DO ÚLTIMO REGISTRO

ITACOATIARA

TIPO: AUTO  
FONTE: ANA



**15,20**  
COTA MÁXIMA  
20/05/2021

**1,35**  
ÚLTIMO REGISTRO  
13/10/2023

**0,91**  
COTA MÍNIMA  
24/10/2010

A distância entre **x** e **y** demonstra o quanto falta para atingir a mínima histórica.

# Situação dos Municípios



Operação  
**ESTIAGEM**  
AMAZONAS - 2023

**COMITÊ INTERSETORIAL**



**CALHA: BAIXO AMAZONAS**

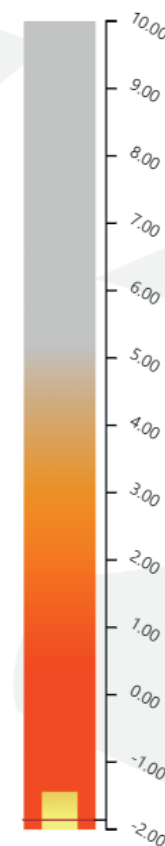
MUNICÍPIO	STATUS DA VAZANTE	FALTA P/ MÍNIMA
BARREIRINHA	ALERTA	
BOA VISTA DO RAMOS	ALERTA	
MAUÉS	SIT. EMERGÊNCIA	
NHAMUNDÁ	ALERTA	
PARINTINS	ALERTA	0,42
SÃO SEBASTIÃO DO UATUMÃ	ALERTA	
URUCARÁ	SIT. EMERGÊNCIA	

LEGENDA DE TERMÔMETRO:

x METRAGEM DA COTA MÍNIMA

y METRAGEM DO ÚLTIMO REGISTRO

PARINTINS  
TIPO: MANUAL  
FONTE: ANA



9,46

COTA MÁXIMA  
21/05/2021

-1,44

ÚLTIMO REGISTRO  
13/10/2023

-1,86

COTA MÍNIMA  
24/10/2010

A distância entre **x** e **y** demonstra o quanto falta para atingir a mínima histórica.



# Situação dos Municípios



Operação  
**ESTIAGEM**  
AMAZONAS - 2023

**COMITÊ INTERSETORIAL**

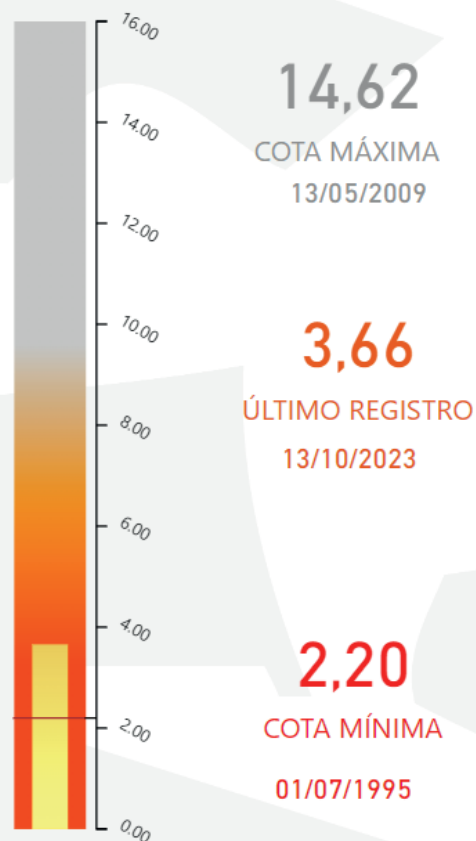


**CALHA: JURUÁ**

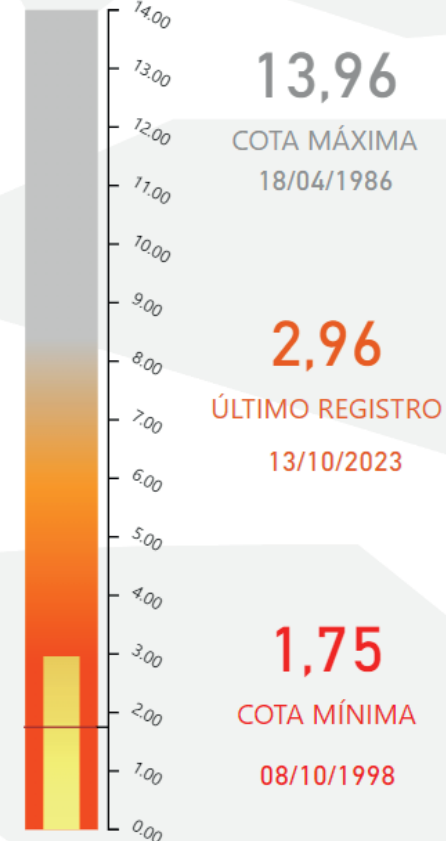
MUNICÍPIO	STATUS DA VAZANTE	FALTA P/ MÍNIMA
CARAUARI	SIT. EMERGÊNCIA	
EIRUNEPÉ	SIT. EMERGÊNCIA	1,45
ENVIRA	SIT. EMERGÊNCIA	0,50
GUAJARÁ	SIT. EMERGÊNCIA	1,46
IPIXUNA	SIT. EMERGÊNCIA	1,21
ITAMARATI	SIT. EMERGÊNCIA	0,81
JURUÁ	SIT. EMERGÊNCIA	

LEGENDA DE TERMÔMETRO:   
— x METRAGEM DA COTA MÍNIMA   
 y METRAGEM DO ÚLTIMO REGISTRO

**GUAJARÁ**  
TIPO: AUTO  
FONTE: ANA



**IPIXUNA**  
TIPO: MANUAL  
FONTE: ANA



A distância entre x e y demonstra o quanto falta para atingir a mínima histórica.

# Situação dos Municípios

Operação  
**ESTIAGEM**  
AMAZONAS - 2023  
**COMITÊ INTERSETORIAL**

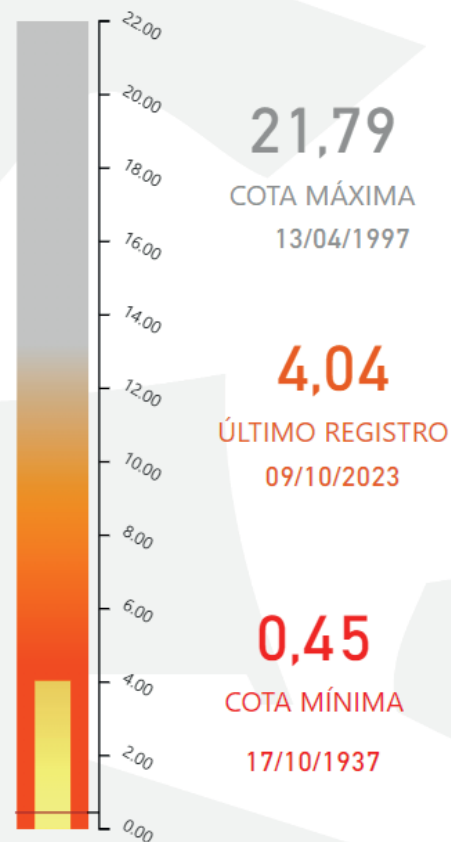


## CALHA: PURUS

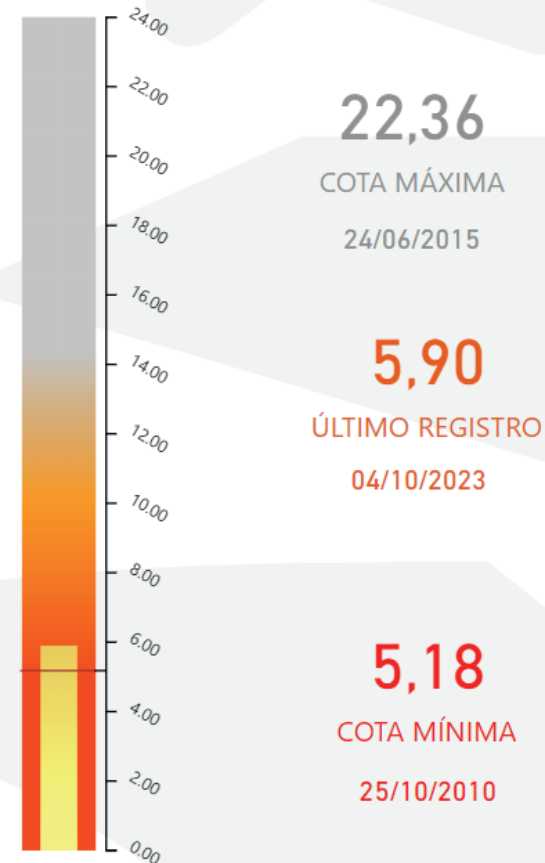
MUNICÍPIO	STATUS DA VAZANTE	FALTA P/ MÍNIMA
CANUTAMA	ALERTA	
BERURI	SIT. EMERGÊNCIA	0,72
BOCA DO ACRE	SIT. EMERGÊNCIA	0,63
LÁBREA	SIT. EMERGÊNCIA	3,59
PAUINI	SIT. EMERGÊNCIA	1,10
TAPAUÁ	SIT. EMERGÊNCIA	

LEGENDA DE TERMÔMETRO:   
— x METRAGEM DA COTA MÍNIMA   
 y METRAGEM DO ÚLTIMO REGISTRO

**LÁBREA**  
TIPO: MANUAL  
FONTE: ANA



**BERURI**  
TIPO: MANUAL  
FONTE: ANA



A distância entre **x** e **y** demonstra o quanto falta para atingir a mínima histórica.

# Situação dos Municípios

Operação  
**ESTIAGEM**  
AMAZONAS - 2023  
**COMITÊ INTERSETORIAL**



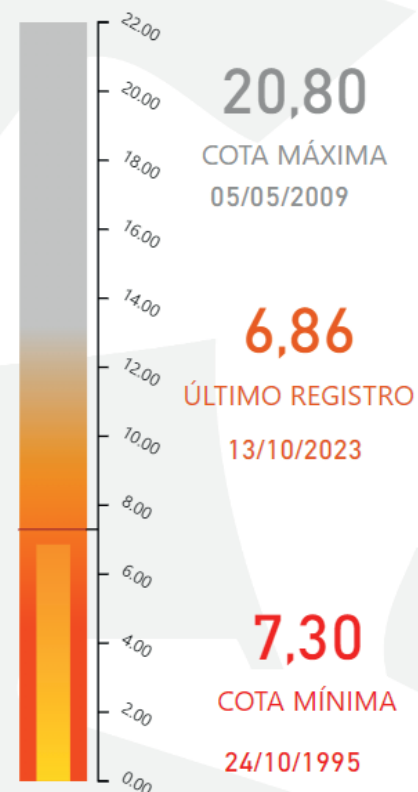
**CALHA: MADEIRA**

MUNICÍPIO	STATUS DA VAZANTE	FALTA P/ MÍNIMA
APUÍ	NORMAL	
BORBA	SIT. EMERGÊNCIA	
HUMAITÁ	SIT. EMERGÊNCIA	0,45
MANICORÉ	SIT. EMERGÊNCIA	
NOVA OLINDA DO NORTE	SIT. EMERGÊNCIA	-0,44
NOVO ARIPUANÃ	SIT. EMERGÊNCIA	

LEGENDA DE TERMÔMETRO:   
x METRAGEM DA COTA MÍNIMA   
y METRAGEM DO ÚLTIMO REGISTRO

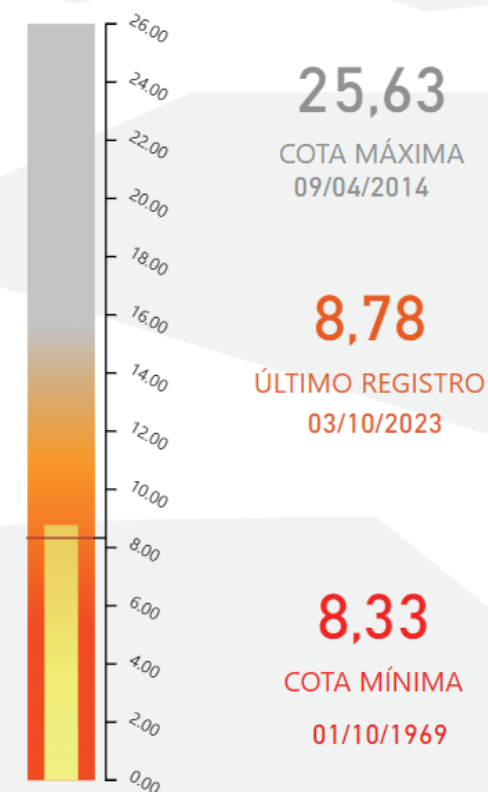
**NOVA OLINDA DO NORTE**

TIPO: AUTO  
FONTE: ANA



**HUMAITÁ**

TIPO: AUTO/MANUAL  
FONTE: ANA



A distância entre **x** e **y** demonstra o quanto falta para atingir a mínima histórica.

# Situação dos Municípios



Operação  
**ESTIAGEM**  
AMAZONAS - 2023

**COMITÊ INTERSETORIAL**



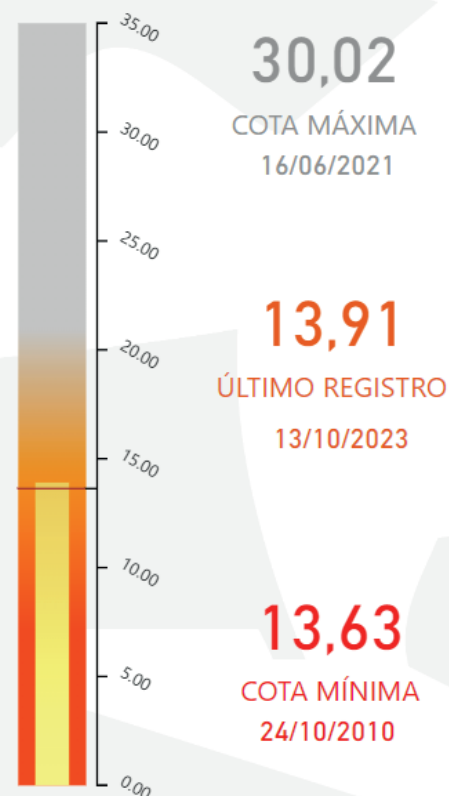
## CALHA: NEGRO

MUNICÍPIO	STATUS DA VAZANTE	FALTA P/ MÍNIMA
SÃO GABRIEL DA CACHOEIRA	SIT. EMERGÊNCIA	2,82
BARCELOS	SIT. EMERGÊNCIA	1,94
SANTA ISABEL DO RIO NEGRO	SIT. EMERGÊNCIA	1,22
MANAUS	SIT. EMERGÊNCIA	0,28
NOVO AIRÃO	ALERTA	-1,43

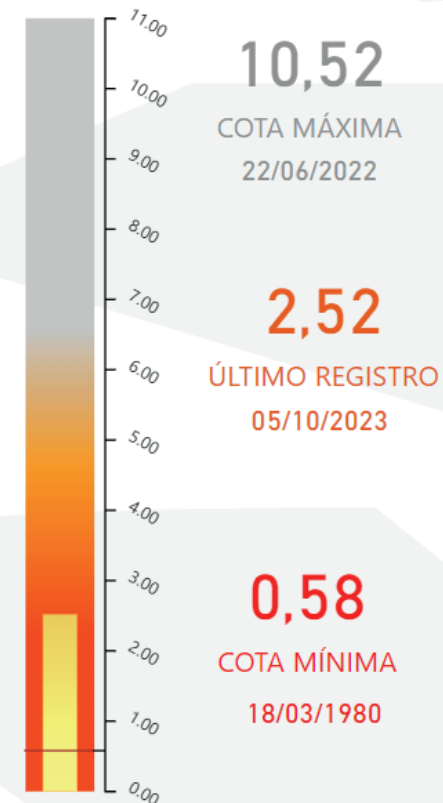
LEGENDA DE TERMÔMETRO:

- x METRAGEM DA COTA MÍNIMA
- y METRAGEM DO ÚLTIMO REGISTRO

**MANAUS**  
TIPO: AUTO/MANUAL  
FONTE: ANA



**BARCELOS**  
TIPO: AUTO  
FONTE: ANA



A distância entre **x** e **y** demonstra o quanto falta para atingir a mínima histórica.