

# Boletim Estiagem

## EMERGÊNCIA

Alvarães, Amaturá, Anamá, Anori, Atalaia Do Norte, Autazes, Barcelos, Barreirinha, Benjamin Constant, Beruri, Boa Vista do Ramos, Boca Do Acre, Borba, Caapiranga, Carauari, Careiro Castanho, Careiro Da Várzea, Coari, Codajás, Eirunepé, Envira, Fonte Boa, Guajará, Humaitá, Ipixuna, Iranduba, Itacoatiara, Itamarati, Itapiranga, Japurá, Juruá, Jutaí, Lábrea, Manaquiri, Manaus, Manicoré, Maraã, Maués, Nhamundá, Nova Olinda Do Norte, Novo Aripuanã, Parintins, Pauini, Rio Preto da Eva, Santa Isabel do Rio Negro, Santo Antônio do Içá, São Gabriel da Cachoeira, São Paulo de Olivença, São Sebastião do Uatumã, Silves, Tabatinga, Tapauá, Tefé, Tonantins, Uarini, Urucará, Urucurituba, Manacapuru e Novo Airão.

## ALERTA

Canutama.

## NORMALIDADE

Presidente Figueiredo e Apuí

EMERGÊNCIA

59

ALERTA

01

ATENÇÃO

00

NORMALIDADE

02



Famílias afetadas  
até o momento: **138 mil**



Pessoas afetadas  
até o momento: **557 mil**

## CORPO DE BOMBEIROS

**PERÍODO:** 12 de julho a 16 de outubro

**TOTAL DE INCÊNDIOS COMBATIDOS:** 2.393

**CAPITAL:** 696

**INTERIOR:** 1.697



**17.742 FOCOS DE CALOR NO AMAZONAS**  
(1º de janeiro a 16 de outubro de 2023)

• Região Metropolitana

**2.474 focos (13,94%)**

• Região Sul do Amazonas

**9.772 focos (55,08%)**

## RECORTE FUNDIÁRIO 2023

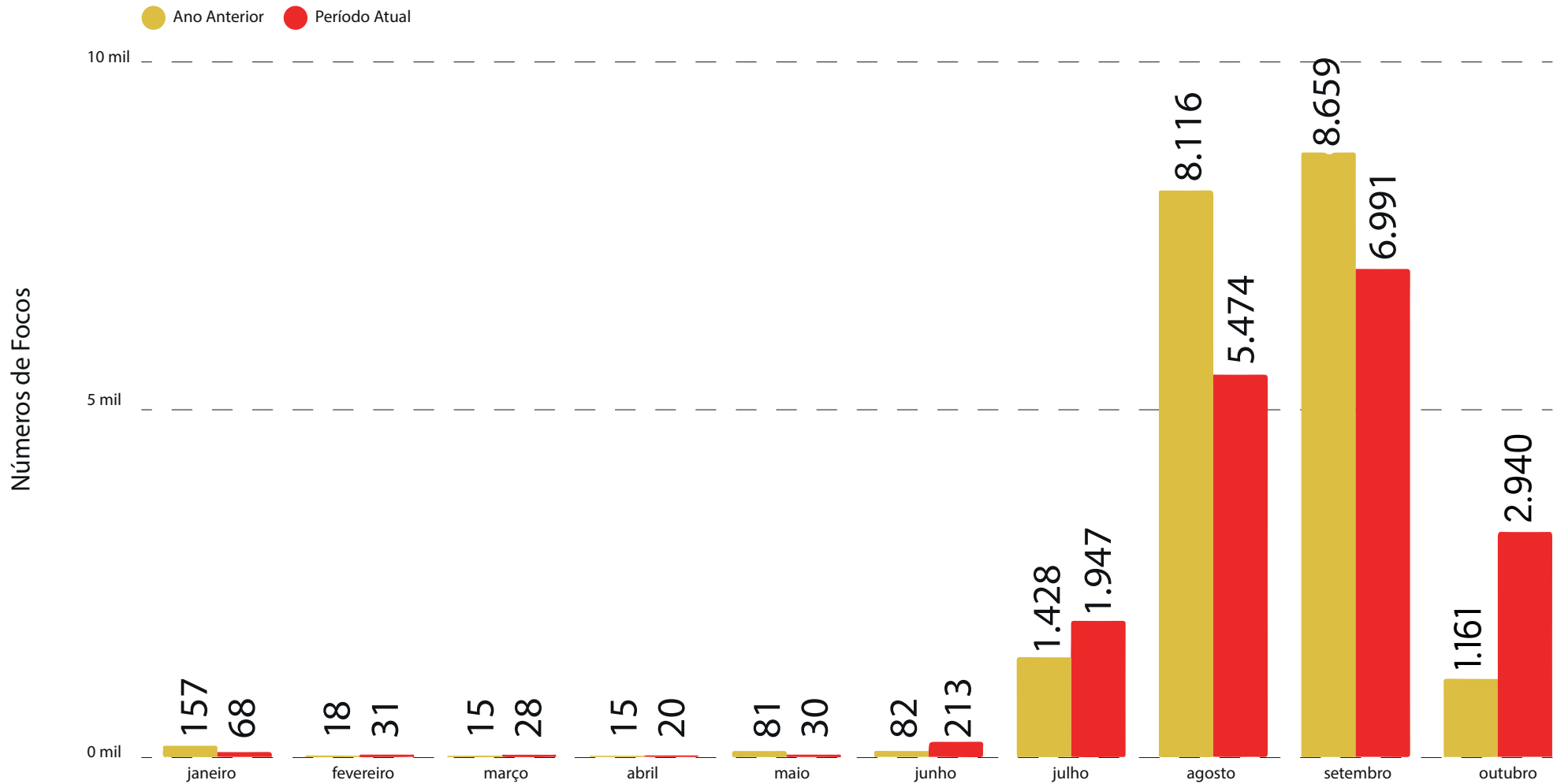
• Focos de calor em áreas do estado  
**2.762 focos (15,56%)**

• Focos de calor em áreas federais  
**10.660 focos (60,08%)**

• Focos de calor em vazios cartográficos  
**4.320 focos (24,35%)**

**Atualizado:** 17/10/2023, às 14h

# Alerta mensal de focos de calor no Amazonas



# ▶ Controle Geográfico ◀



CALHA	QUANT. MUNIC.	NORMAL	ATENÇÃO	ALERTA	SITUAÇÃO DE EMERGÊNCIA
<b>ALTO SOLIMÕES</b>	07	00	00	00	07
<b>BAIXO AMAZONAS</b>	07	00	00	00	07
<b>BAIXO SOLIMÕES</b>	09	00	00	00	09
<b>JURUÁ</b>	07	00	00	00	07
<b>MADEIRA</b>	06	01	00	00	06
<b>MÉDIO AMAZONAS</b>	07	01	00	00	07
<b>MÉDIO SOLIMÕES</b>	08	00	00	00	08
<b>PURUS</b>	06	00	00	01	06
<b>RIO NEGRO</b>	05	00	00	00	05
<b>TOTAL</b>	62	02	00	01	59

# Situação dos Municípios

Operação  
**ESTIAGEM**  
AMAZONAS - 2023  
**COMITÊ INTERSETORIAL**

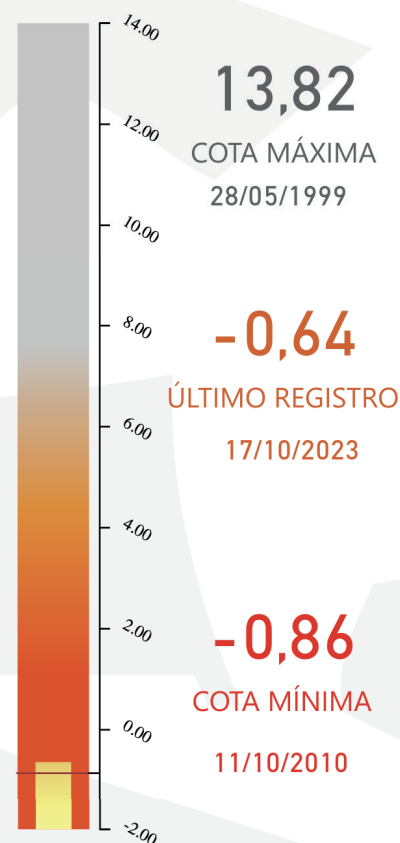


## CALHA: ALTO SOLIMÕES

MUNICÍPIO	STATUS DA VAZANTE	FALTA P/ MÍNIMA
AMATURA	SIT. EMERGÊNCIA	
ATALAIA DO NORTE	SIT. EMERGÊNCIA	
BENJAMIN CONSTANT	SIT. EMERGÊNCIA	
SÃO PAULO DE OLIVENÇA	SIT. EMERGÊNCIA	
TONANTINS	SIT. EMERGÊNCIA	
SANTO ANTÔNIO DO IÇÁ	SIT. EMERGÊNCIA	0,04
TABATINGA	SIT. EMERGÊNCIA	0,22

LEGENDA DE TERMÔMETRO:   
x METRAGEM DA COTA MÍNIMA   
y METRAGEM DO ÚLTIMO REGISTRO

**TABATINGA**  
TIPO: AUTO  
FONTE: ANA



**SANTO ANTÔNIO DO IÇÁ**  
TIPO: MANUAL  
FONTE: ANA



A distância entre **x** e **y** demonstra o quanto falta para atingir a mínima histórica.

# Situação dos Municípios



COMITÊ INTERSETORIAL

CALHA: MÉDIO SOLIMÕES

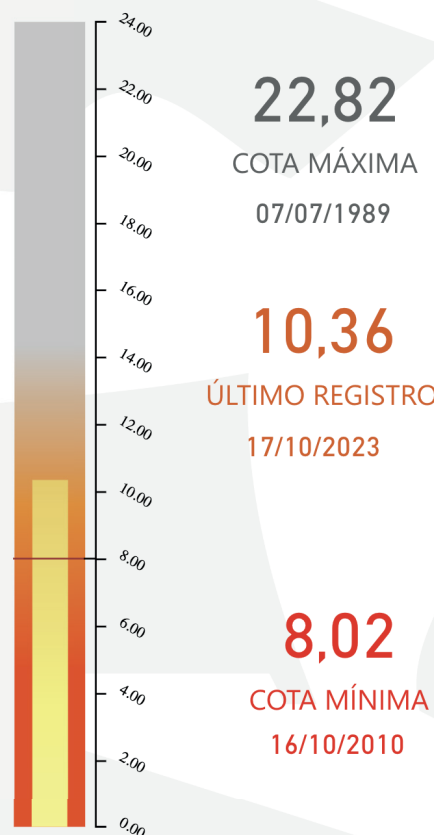
MUNICÍPIO	STATUS DA VAZANTE	FALTA P/ MÍNIMA
ALVARÃES	SIT. EMERGÊNCIA	
COARI	SIT. EMERGÊNCIA	0,86
FONTE BOA	SIT. EMERGÊNCIA	2,34
JAPURÁ	SIT. EMERGÊNCIA	
JUTAÍ	SIT. EMERGÊNCIA	
MARAÃ	SIT. EMERGÊNCIA	0,10
TEFÉ	SIT. EMERGÊNCIA	
UARINI	SIT. EMERGÊNCIA	

LEGENDA DE TERMÔMETRO:   
— x METRAGEM DA COTA MÍNIMA   
 y METRAGEM DO ÚLTIMO REGISTRO



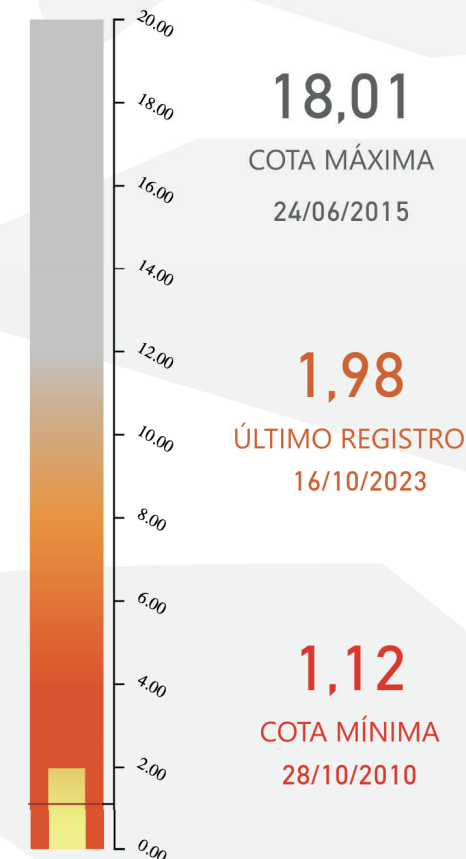
FONTE BOA

TIPO: MANUAL  
 FONTE: ANA



COARI

TIPO: MANUAL  
 FONTE: ANA



A distância entre **x** e **y** demonstra o quanto falta para atingir a mínima histórica.

# Situação dos Municípios



Operação  
**ESTIAGEM**  
AMAZONAS - 2023

**COMITÊ INTERSETORIAL**

**CALHA: BAIXO SOLIMÕES**

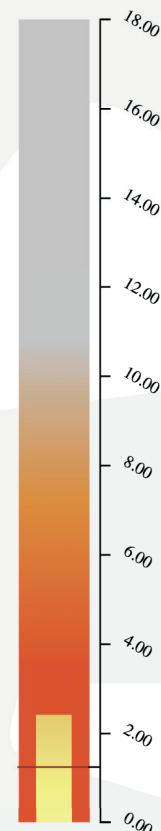
MUNICÍPIO	STATUS DA VAZANTE	FALTA P/ MÍNIMA
ANAMÃ	SIT. EMERGÊNCIA	
ANORI	SIT. EMERGÊNCIA	
CAAPIRANGA	SIT. EMERGÊNCIA	
CAREIRO CASTANHO	SIT. EMERGÊNCIA	
CAREIRO DA VÁRZEA	SIT. EMERGÊNCIA	1,17
CODAJÁS	SIT. EMERGÊNCIA	
IRANDUBA	SIT. EMERGÊNCIA	
MANACAPURU	ALERTA	0,16
MANAQUIRI	SIT. EMERGÊNCIA	

LEGENDA DE TERMÔMETRO:   
— x METRAGEM DA COTA MÍNIMA   
 y METRAGEM DO ÚLTIMO REGISTRO



## CAREIRO DA VÁRZEA

TIPO: AUTO  
FONTE: ANA



**17,46**

COTA MÁXIMA  
06/06/2021

**2,42**

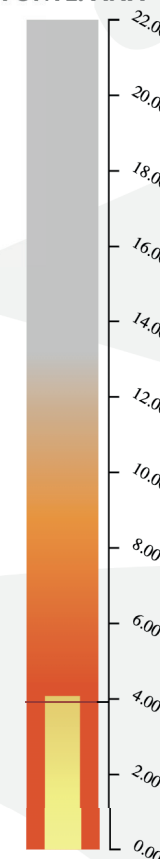
ÚLTIMO REGISTRO  
05/10/2023

**1,25**

COTA MÍNIMA  
25/10/2010

## MANACAPURU

TIPO: AUTO/MANUAL  
FONTE: ANA



**20,86**

COTA MÁXIMA  
17/06/2021

**4,08**

ÚLTIMO REGISTRO  
17/10/2023

**3,92**

COTA MÍNIMA  
26/10/2010

A distância entre **x** e **y** demonstra o quanto falta para atingir a mínima histórica.

# Situação dos Municípios



Operação  
**ESTIAGEM**  
AMAZONAS - 2023

**COMITÊ INTERSETORIAL**



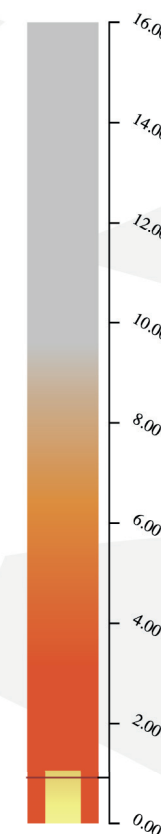
ITACOATIARA

TIPO: AUTO  
FONTE: ANA

**CALHA: MÉDIO AMAZONAS**

MUNICÍPIO	STATUS DA VAZANTE	FALTA P/ MÍNIMA
AUTAZES	SIT. EMERGÊNCIA	
ITACOATIARA	SIT. EMERGÊNCIA	0,15
ITAPIRANGA	SIT. EMERGÊNCIA	
PRESIDENTE FIGUEIREDO	NORMAL	
RIO PRETO DA EVA	SIT. EMERGÊNCIA	
SILVES	SIT. EMERGÊNCIA	
URUCURITUBA	SIT. EMERGÊNCIA	

LEGENDA DE TERMÔMETRO:   
x METRAGEM DA COTA MÍNIMA   
y METRAGEM DO ÚLTIMO REGISTRO



**15,20**  
COTA MÁXIMA  
20/05/2021

**1,06**  
ÚLTIMO REGISTRO  
17/10/2023

**0,91**  
COTA MÍNIMA  
24/10/2010

A distância entre **x** e **y** demonstra o quanto falta para atingir a mínima histórica.

# Situação dos Municípios



Operação  
**ESTIAGEM**  
AMAZONAS - 2023

**COMITÊ INTERSETORIAL**

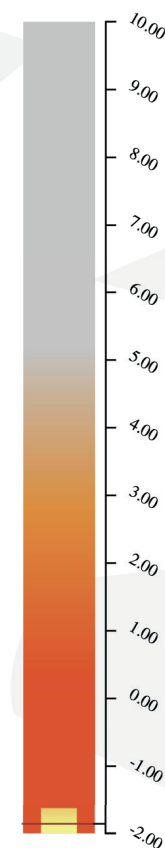


**CALHA: BAIXO AMAZONAS**

MUNICÍPIO	STATUS DA VAZANTE	FALTA P/ MÍNIMA
BARREIRINHA	SIT. EMERGÊNCIA	
BOA VISTA DO RAMOS	SIT. EMERGÊNCIA	
MAUÉS	SIT. EMERGÊNCIA	
NHAMUNDÁ	SIT. EMERGÊNCIA	
PARINTINS	SIT. EMERGÊNCIA	0,23
SÃO SEBASTIÃO DO UATUMÃ	SIT. EMERGÊNCIA	
URUCARÁ	SIT. EMERGÊNCIA	

LEGENDA DE TERMÔMETRO: — x METRAGEM DA COTA MÍNIMA  
 y METRAGEM DO ÚLTIMO REGISTRO

**PARINTINS**  
TIPO: MANUAL  
FONTE: ANA



**9,46**

COTA MÁXIMA  
21/05/2021

**-1,63**

ÚLTIMO REGISTRO  
17/10/2023

**-1,86**

COTA MÍNIMA  
24/10/2010

A distância entre **x** e **y** demonstra o quanto falta para atingir a mínima histórica.



# Situação dos Municípios



COMITÊ INTERSETORIAL



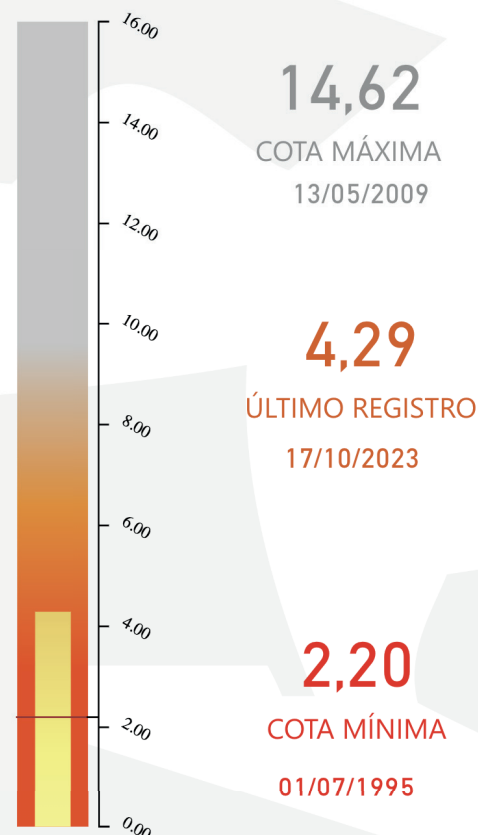
## CALHA: JURUÁ

MUNICÍPIO	STATUS DA VAZANTE	FALTA P/ MÍNIMA
CARAUARI	SIT. EMERGÊNCIA	
EIRUNEPÉ	SIT. EMERGÊNCIA	2,11
ENVIRA	SIT. EMERGÊNCIA	0,60
GUAJARÁ	SIT. EMERGÊNCIA	2,09
IPIXUNA	SIT. EMERGÊNCIA	1,16
ITAMARATI	SIT. EMERGÊNCIA	1,01
JURUÁ	SIT. EMERGÊNCIA	

LEGENDA DE TERMÔMETRO:   
— x METRAGEM DA COTA MÍNIMA   
 y METRAGEM DO ÚLTIMO REGISTRO

### GUAJARÁ

TIPO: AUTO  
 FONTE: ANA



### IPIXUNA

TIPO: MANUAL  
 FONTE: ANA



A distância entre **x** e **y** demonstra o quanto falta para atingir a mínima histórica.

# Situação dos Municípios



Operação  
**ESTIAGEM**  
AMAZONAS - 2023

**COMITÊ INTERSETORIAL**



## CALHA: PURUS

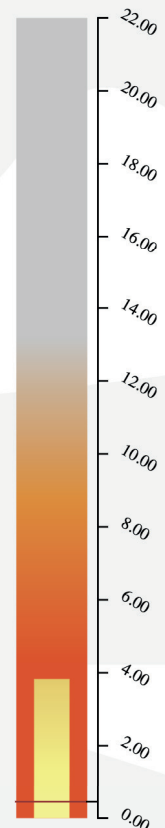
MUNICÍPIO	STATUS DA VAZANTE	FALTA P/ MÍNIMA
CANUTAMA	ALERTA	
BERURI	SIT. EMERGÊNCIA	0,72
BOCA DO ACRE	SIT. EMERGÊNCIA	0,63
LÁBREA	SIT. EMERGÊNCIA	3,38
PAUINI	SIT. EMERGÊNCIA	0,80
TAPAUÁ	SIT. EMERGÊNCIA	

LEGENDA DE TERMÔMETRO:

- x METRAGEM DA COTA MÍNIMA
- y METRAGEM DO ÚLTIMO REGISTRO

### LÁBREA

TIPO: MANUAL  
FONTE: ANA



21,79

COTA MÁXIMA  
13/04/1997

3,83

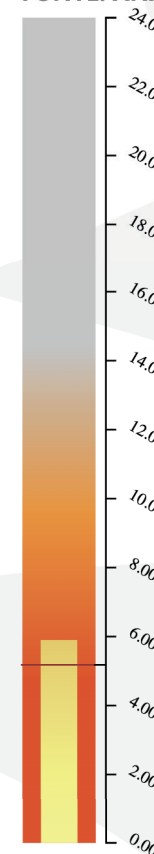
ÚLTIMO REGISTRO  
15/10/2023

0,45

COTA MÍNIMA  
17/10/1937

### BERURI

TIPO: MANUAL  
FONTE: ANA



22,36

COTA MÁXIMA  
24/06/2015

5,90

ÚLTIMO REGISTRO  
04/10/2023

5,18

COTA MÍNIMA  
25/10/2010

A distância entre **x** e **y** demonstra o quanto falta para atingir a mínima histórica.

# Situação dos Municípios



Operação  
**ESTIAGEM**  
AMAZONAS - 2023

**COMITÊ INTERSETORIAL**



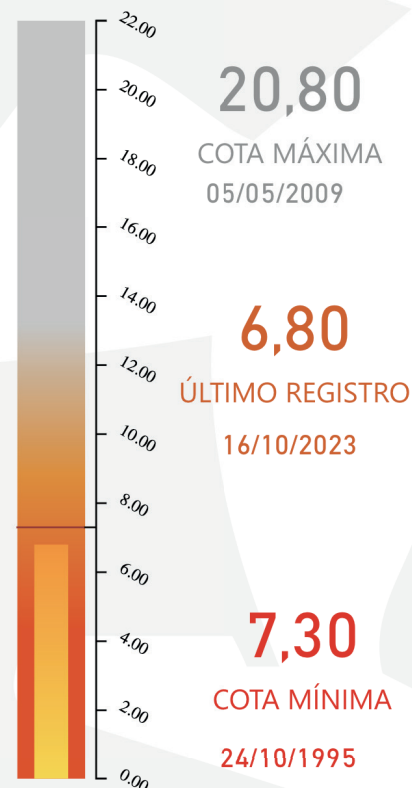
**CALHA: MADEIRA**

MUNICÍPIO	STATUS DA VAZANTE	FALTA P/ MÍNIMA
APUÍ	NORMAL	
BORBA	SIT. EMERGÊNCIA	
HUMAITÁ	SIT. EMERGÊNCIA	0,13
MANICORÉ	SIT. EMERGÊNCIA	
NOVA OLINDA DO NORTE	SIT. EMERGÊNCIA	-0,50
NOVO ARIPUANÃ	SIT. EMERGÊNCIA	

LEGENDA DE TERMÔMETRO:   
x METRAGEM DA COTA MÍNIMA   
y METRAGEM DO ÚLTIMO REGISTRO

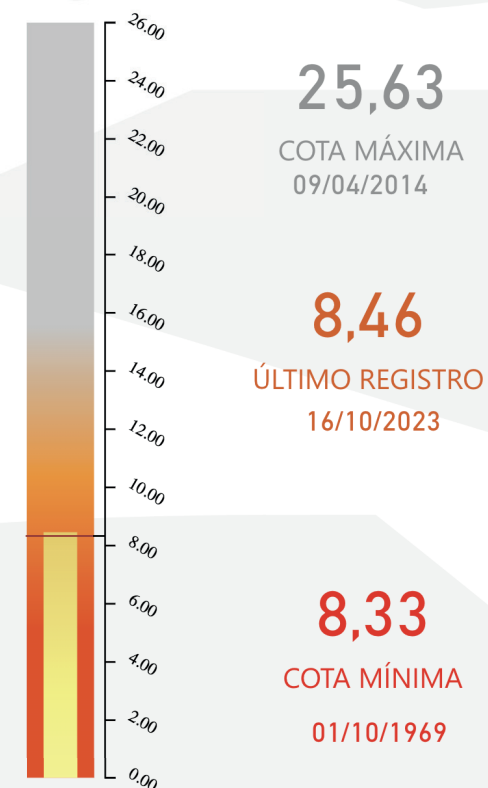
**NOVA OLINDA DO NORTE**

TIPO: AUTO  
FONTE: ANA



**HUMAITÁ**

TIPO: AUTO/MANUAL  
FONTE: ANA



A distância entre **x** e **y** demonstra o quanto falta para atingir a mínima histórica.

# Situação dos Municípios



Operação  
**ESTIAGEM**  
AMAZONAS - 2023

**COMITÊ INTERSETORIAL**

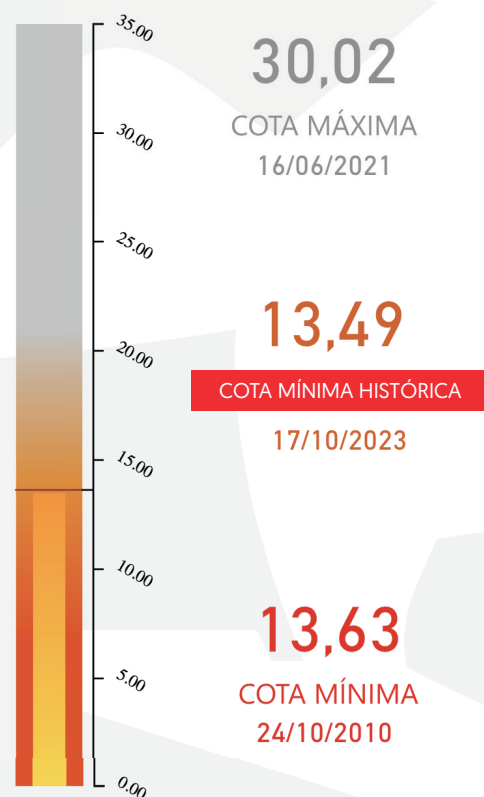


## CALHA: NEGRO

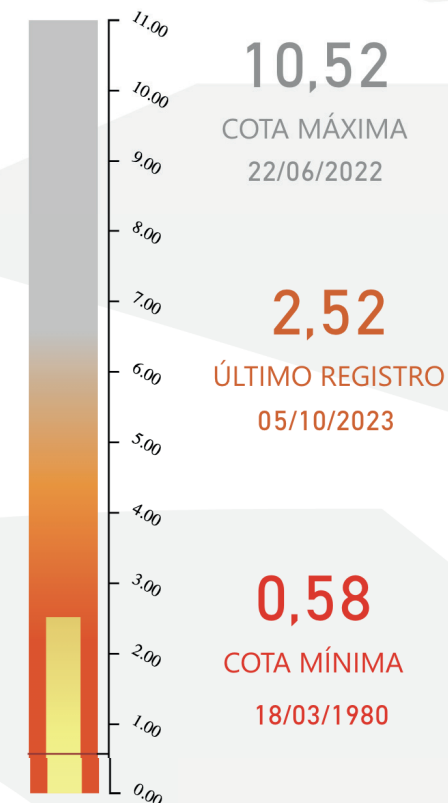
MUNICÍPIO	STATUS DA VAZANTE	FALTA P/ MÍNIMA
BARCELOS	SIT. EMERGÊNCIA	1,94
SÃO GABRIEL DA CACHOEIRA	SIT. EMERGÊNCIA	1,75
SANTA ISABEL DO RIO NEGRO	SIT. EMERGÊNCIA	0,99
NOVO AIRÃO	ALERTA	
MANAUS	SIT. EMERGÊNCIA	-0,14

LEGENDA DE TERMÔMETRO:   
 x METRAGEM DA COTA MÍNIMA   
 y METRAGEM DO ÚLTIMO REGISTRO

**MANAUS**  
TIPO: AUTO/MANUAL  
FONTE: ANA



**BARCELOS**  
TIPO: AUTO  
FONTE: ANA



A distância entre **x** e **y** demonstra o quanto falta para atingir a mínima histórica.